

Администрация городского округа –
город Нововоронеж

ПОСТАНОВЛЕНИЕ

от 15.02.2011 № 177
г. Нововоронеж

Об организации транспортного обслуживания на территории городского округа город Нововоронеж

(в редакции постановления от 08.04.2011 №544; от 14.06.2012 №1099; от 26.08.2016 №1178; от 14.09.2016 №1262; от 12.04.2017 №290, №877 от 19.09.2018; №1363 от 20.12.2019; №638 от 04.08.2020; №603 от 28.06.2021; №1063 от 14.10.2021; 1112 от 29.10.2021)

Рассмотрев материалы комиссии по обследованию дорожных условий организации пассажирских перевозок (акт от 12.01.2011г.), комиссии по безопасности дорожного движения (протокол №1 от 19.01.2011г.), в целях организации транспортного обслуживания населения городского округа – город Нововоронеж, на основании ст. ст. 16, 37 Федерального закона от 06.10.2003г. №131-ФЗ «Об общих принципах организации местного самоуправления в Российской Федерации», приказа департамента промышленности, транспорта, связи и инноваций Воронежской области от 01.02.2010г. №11 «Об утверждении порядка формирования автобусной маршрутной сети и проведении конкурса на право заключения договоров на выполнение пассажирских перевозок по маршрутам регулярного сообщения на территории Воронежской области», решения Нововоронежской городской Думы от 02.11.2010г. №79 «О наделении администрации городского округа - город Нововоронеж полномочиями на решение вопросов, связанных с созданием условий для представления транспортных услуг населению и организацией транспортного обслуживания населения в границах городского округа – город Нововоронеж», руководствуясь ст.ст.3, 43, 46 Устава городского округа – город Нововоронеж,

ПОСТАНОВЛЯЮ:

1. Утвердить Реестр муниципальных автобусных маршрутов регулярных перевозок (Приложение №1)
 2. Утвердить схемы автобусных маршрутов согласно приложениям №№2, 3, 4, 5, 6, 6а, 7 к настоящему постановлению (в редакции постановления №1363 от 20.12.2019)
 3. Утвердить Перечень мест остановок автобусов муниципальных маршрутов регулярных перевозок согласно приложению № 8 к настоящему постановлению (в редакции постановления №1363 от 20.12.2019)
 4. Утвердить Паспорта муниципальных автобусных маршрутов согласно приложениям №№ 9,10,11,12,13,14, 15 к настоящему постановлению (в редакции постановления №1363 от 20.12.2019)
 5. Отделу потребительского рынка и предпринимательства обеспечить ведение реестра муниципальных автобусных маршрутов регулярных перевозок и доведение до сведения уполномоченного органа власти Воронежской области решений об открытии, изменении и закрытии маршрутов в соответствии с законодательством и муниципальными правовыми актами городского округа город Нововоронеж
 5. Утратил силу.
 6. Утратил силу.
 7. Утратил силу.
 8. Утратил силу.
 9. Настоящее постановление опубликовать в газетах «Вестник органов местного самоуправления городского округа – город Нововоронеж» и «Мой город» (без приложений 2, 3, 4, 5, 6, 7, 8, 9, 10, 11, 12).
 10. Настоящее постановление вступает в силу с момента его опубликования в газете «Вестник органов местного самоуправления городского округа – город Нововоронеж».
 11. Контроль за исполнением настоящего постановления оставляю за собой.
- Глава администрации С.И. Мозговой

Приложение № 1 к постановлению администрации городского округа – город Нововоронеж № 177 15.02.2011г.

(в редакции постановления от 08.04.2011 №544; от 14.06.2012 №1099; от 26.08.2016 №1178; от 14.09.2016 №1262; от 12.04.2017 №290, №877 от 19.09.2018; №1363 от 20.12.2019; №638 от 04.08.2020; №1063 от 14.10.2021; №1112 от 29.10.2021)

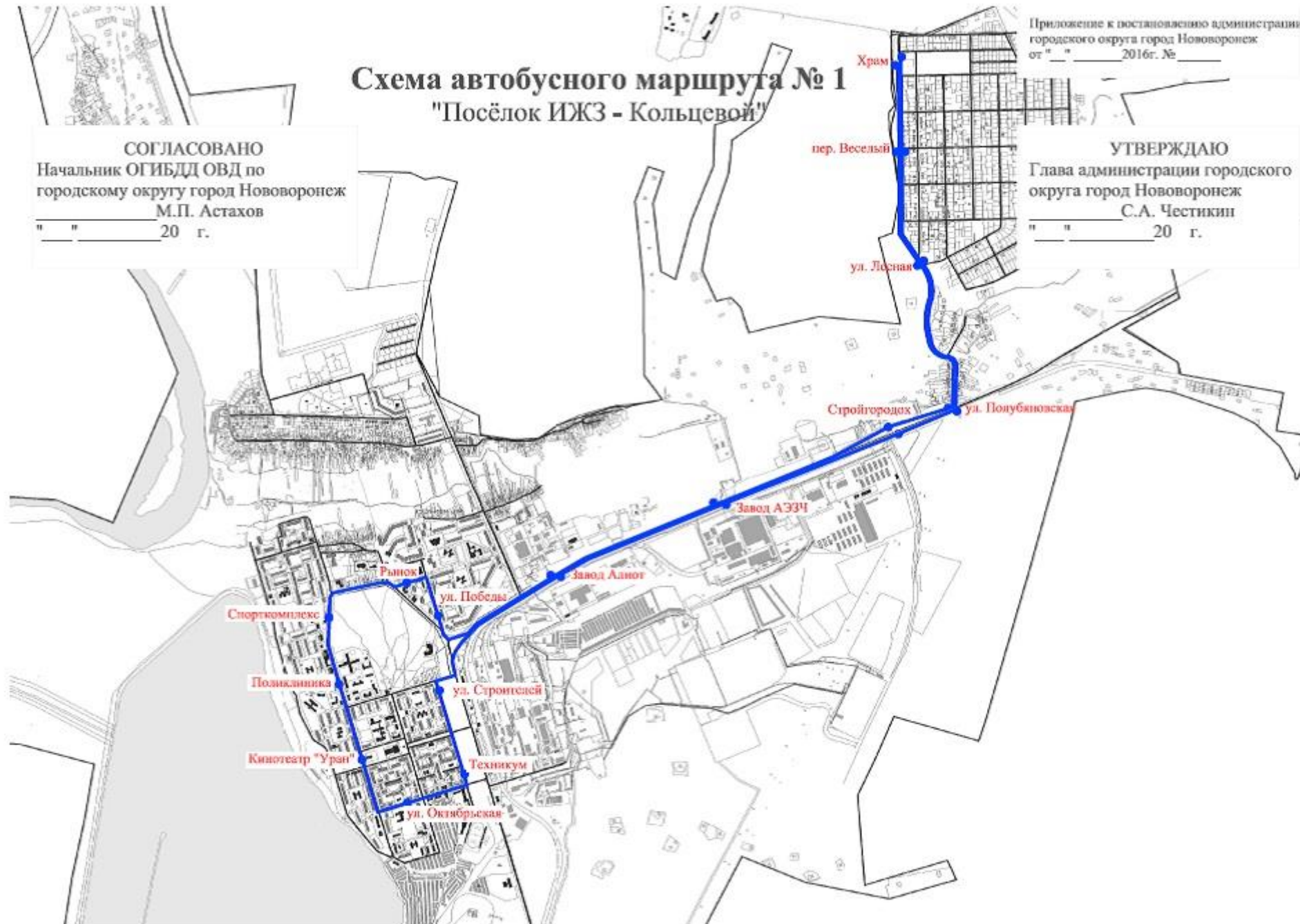
Реестр муниципальных автобусных маршрутов регулярных перевозок.

1	2	3	4	5	6	7	8	9	Характеристики транспортных средств				14	15	16	17	18
									10	11	12	13					
№	Номер маршрута	Наименование маршрута	Сезонность (период работы)	Наименование остановочных пунктов	Наименование улиц, автомобильных дорог, по которым осуществляется движение автобусов по маршруту регулярных перевозок	Протяженность маршрута	Режим работы	Вид регулярных перевозок	Вид транспортных средств, класс транспортных средств	Экологические характеристики транспортных средств	Максимальный срок эксплуатации транспортных средств	Максимальное количество транспортных средств для перевозок по маршруту регулярных перевозок	Дата начала осуществления регулярных перевозок	Регулярность движения	Планируемое расписание	Порядок посадки и высадки пассажиров	Наименование, местонахождение ИИН ФИО, местонахождение ЮЛ, ИП, осуществляющих перевозки по маршруту регулярных перевозок

1	1	Посёлок ИЖЗ – кольцевой	Круглогодичный	Храм – пер. Веселый-ул. Лесная-ул. Полубяновская - Стройгородок – Завод «АЭЗЧ» - завод «Алиот» – ул. Победы- Рынок-Спорткомплекс-Поликлиника – Кинотеатр «Уран» - ул. Октябрьская - Техникум– ул. Строителей –Завод «Алиот» - Завод «АЭЗЧ» - Стройгородок- ул. Полубяновская - ул. Лесная-пер. Веселый - Храм	Улицы: Пер. Веселый, Лесная, Полубяновская, Воронежское шоссе, Победы, Духовская, Космонавтов, Октябрьская, Строителей, Курчатова, Вокзальная	15,5 км	обычный	Регулярные перевозки по нерегулируемым тарифам	МК	Евро1	18 лет	3	20.07 2015г	Ежедневно	1 рейс 7-14 -7-40 8-30, 9-30, 10-30, 11 40, 13-30 14-30, 15 20, 16-20 17-50, 18 40 19-45 - 20-10	только в установленных остановочных пунктах или в любом не запрещенном правилами дорожного движения месте по муниципальному маршруту	ООО «ЛБ-ТРАСТ» 396072 г. Ново воронеж, ул. Вокзальная, 18 ИНН 3651006135
2	4	Кладбище – кольцевой	Сезонный (апрель-ноябрь)	Кладбище – Стройгородок Завод «АЭЗЧ» - завод «Алиот» – ул. Победы- Рынок-Спорткомплекс-Поликлиника – Кинотеатр «Уран» - ул. Октябрьская - Техникум– ул. Строителей –Завод «Алиот» - Завод «АЭЗЧ» Стройгородок-Кладбище	Космонавтов, Октябрьская, Строителей, Курчатова, Вокзальная	12,4 км	обычный	Регулярные перевозки по нерегулируемым тарифам	МК	Евро1	18 лет	2	20.07 2015	Среда Пятница, воскресенье	8-15 - 8-50 12-00 - 12-30	только в установленных остановочных пунктах или в любом не запрещенном правилами дорожного движения месте по муниципальному маршруту	ООО «ЛБ-ТРАСТ» 396072 г. Ново воронеж, ул. Вокзальная, 18 ИНН 3651006135

3	6	СНТ «Росинка – кольцо-вой	Сезонный (апрель- октябрь)	СНТ «Росинка» - СНТ «Русь» - ул. ПолубьяновскаяСтро йгородок – Завод АЭЗЧ - завод «Алиот» ул. Победы – Рынок- Спорткомплекс – Поликлиника – Кинотеатр Уран» - ул. Октябрьская – Техникум- ул. Строителей - завод «Алиот» – Завод АЭЗЧ - Стройгородок ул. Полубьяновская – СНТ «Русь» - СНТ «Росинка»	<u>Улицы:</u> Шоссе Воронежское, Полубьяновска я, Победы, Духовская, Космонавтов, Октябрьская, Строителей, Курчатова, Вокзальная	13,5 км	обыч- ный	Регулярные перевозки по нерегулируемым тарифам	МК	Евро 2	18 лет	3	01.04 2014г	Еже- днев но	1 рейс7- 00 7-32 интервал дви-же- ния 20 ми-нут 20-34-21- 04	только в установленных остановочных пунктах или в любом не запрещенном правилами дорожного движения месте по муниципальному маршруту	ООО «ЛБ -ТРАСТ» 396072 г. Ново воронеж, ул. Вокзаль- ная, 18 ИНН 36510061 35
4	7	Ул. Ком- мунал ь-ная- Набер ежная (МФЦ) – (кольц е-вой)	Круглогодичный	Ул. Коммунальная/ Ул. Аленовская Ул. Советская- Ул. Первомайская -- Ул. Победы – Рынок - Спорткомплекс - Поликлиника – Кинотеатр «Уран» - Ул. Октябрьская – Техникум – Ул. Строителей – Ул. Первомайская– Ул. Сосновая- Ул. Коммунальная	<u>Улицы:</u> Коммунальна я, Аленовская,С оветская, Первомайска я Сосновая, Победы, Духовская Космонавтов, Октябрьская, Строителей, Курчатова, Вокзальная, Воронежское шоссе	8,1 км	обыч- ный	Регулярные перевозки по нерегулируемым тарифам	МК	Евро 2	18 лет	2	01.09 2014г	Еже- днев но	7-20 12-15 17-30	только в установленных остановочных пунктах или в любом не запрещенном правилами дорожного движения месте по муниципальному маршруту	ООО «ЛБ -ТРАСТ» 396072 г. Ново воронеж, ул. Вокзаль- ная, 18 ИНН 36510061 35

Приложение № 2 к постановлению администрации городского округа – город Нововоронеж от 15.02.2011г. № 177
(в редакции постановления от 14.09.2016 №1262)



ОТМЕНЕНО постановлением №1112 от 29.10.2021


СОГЛАСОВАНО
Начальник ОГИБДД ОВД
по городскому округу –
город Нововоронеж

А.А. Татаренко
2011 г.

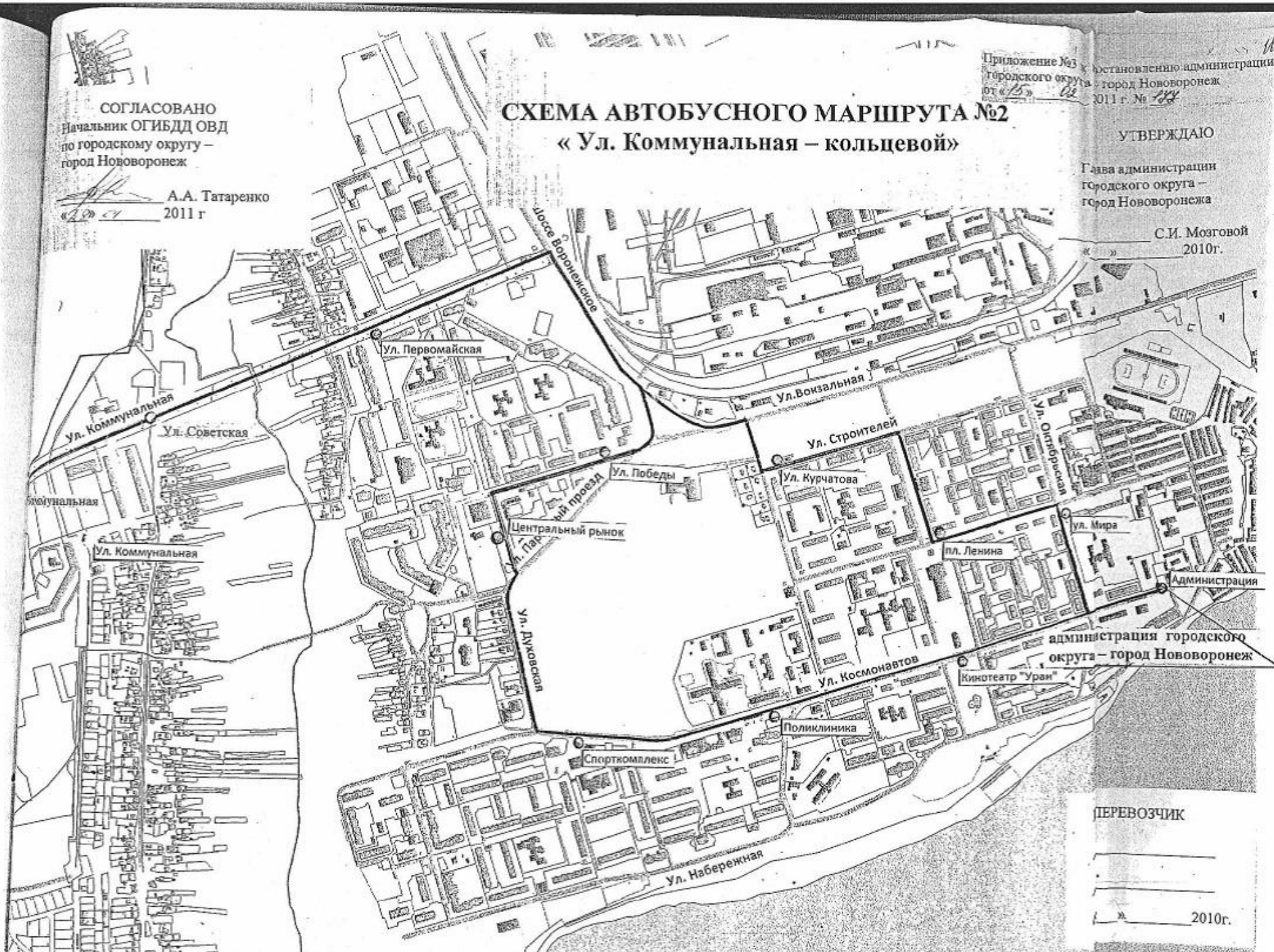
СХЕМА АВТОБУСНОГО МАРШРУТА №2 « Ул. Коммунальная – кольцевой »

Приложение №3
к постановлению администрации
городского округа – город Нововоронеж
от «15» 02 2011 г. № 177

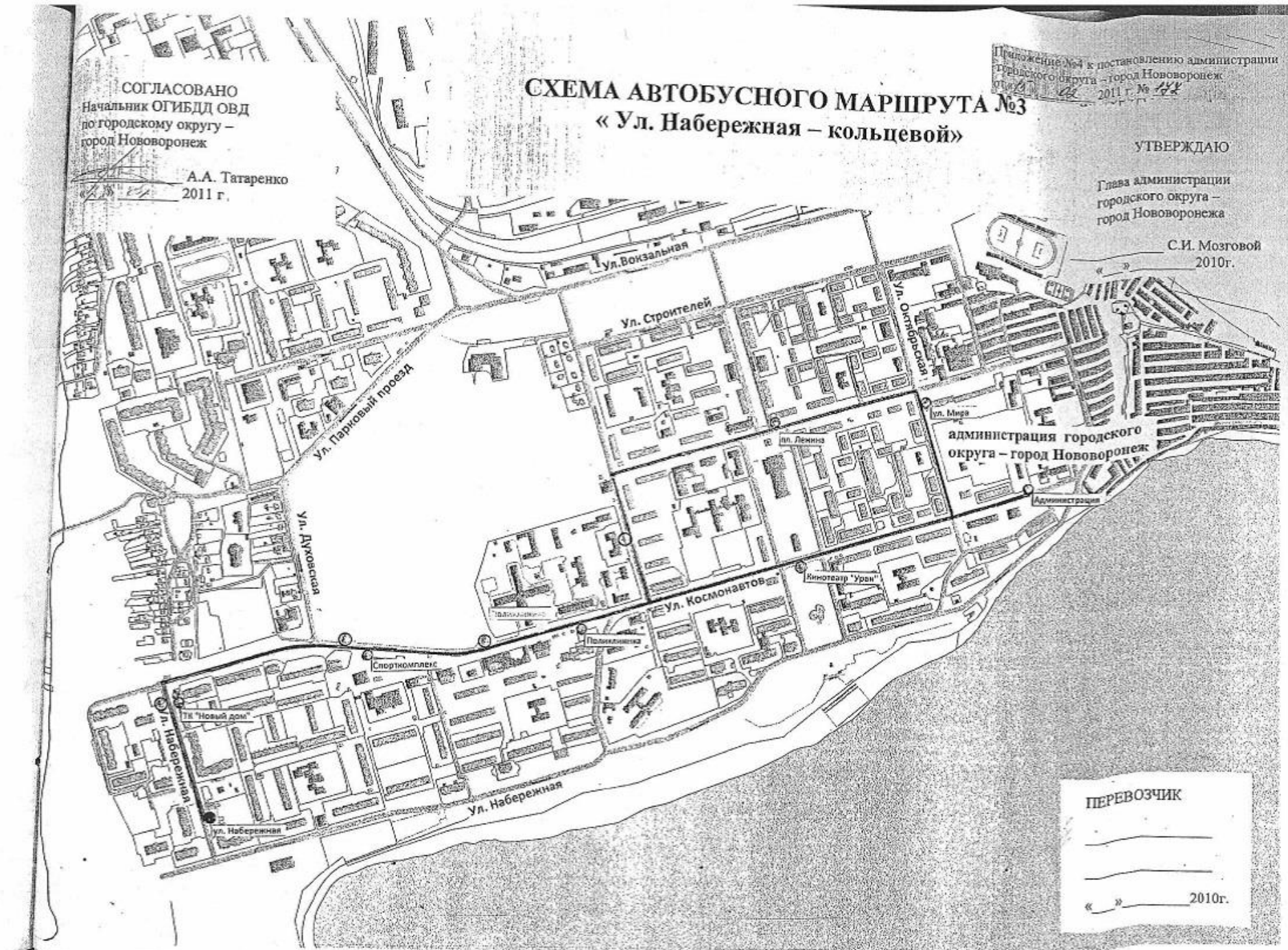
УТВЕРЖДАЮ

Глава администрации
городского округа –
город Нововоронежа

С.И. Мозговой
2010г.



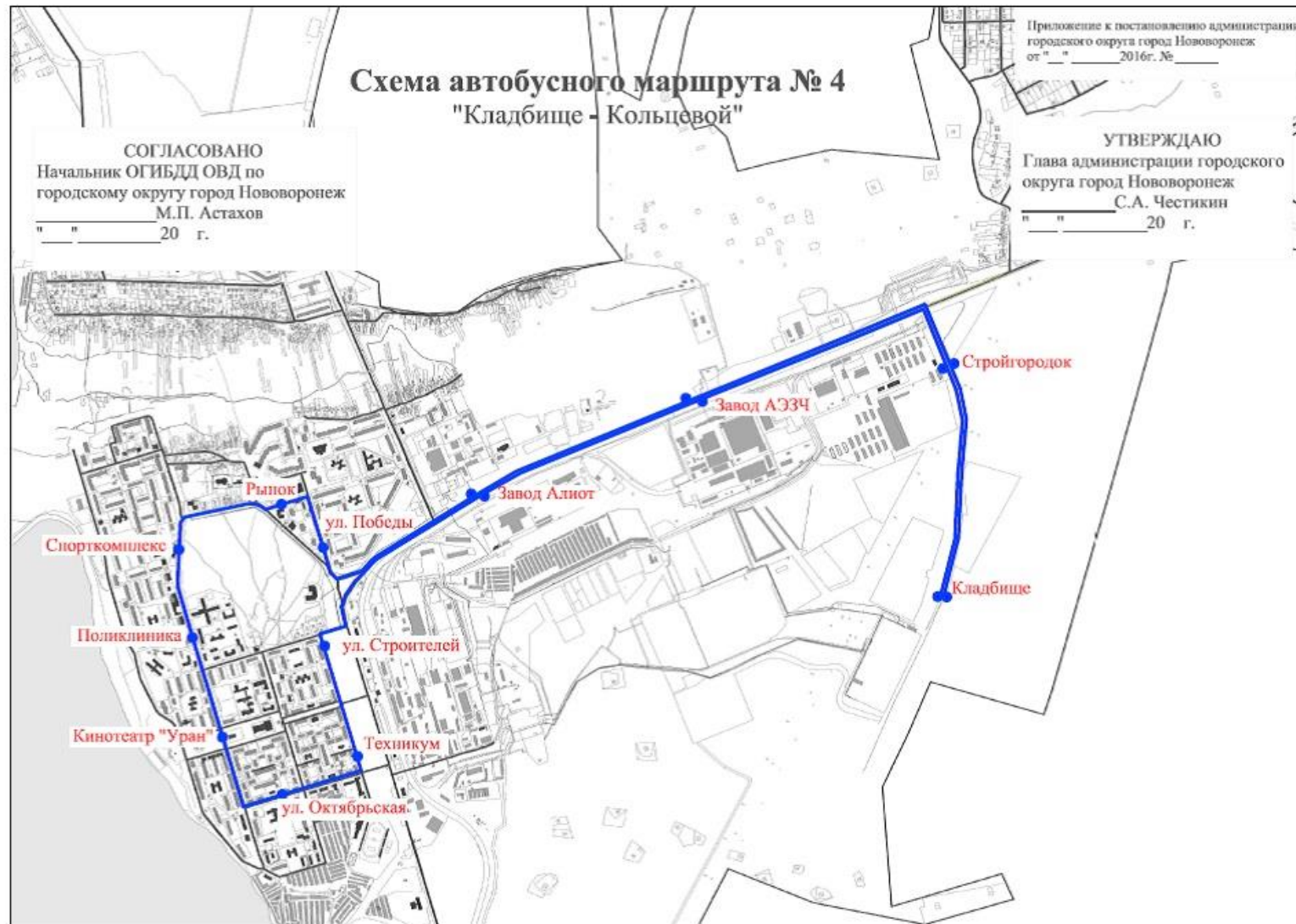
ОТМЕНЕНО постановлением №1112 от 29.10.2021



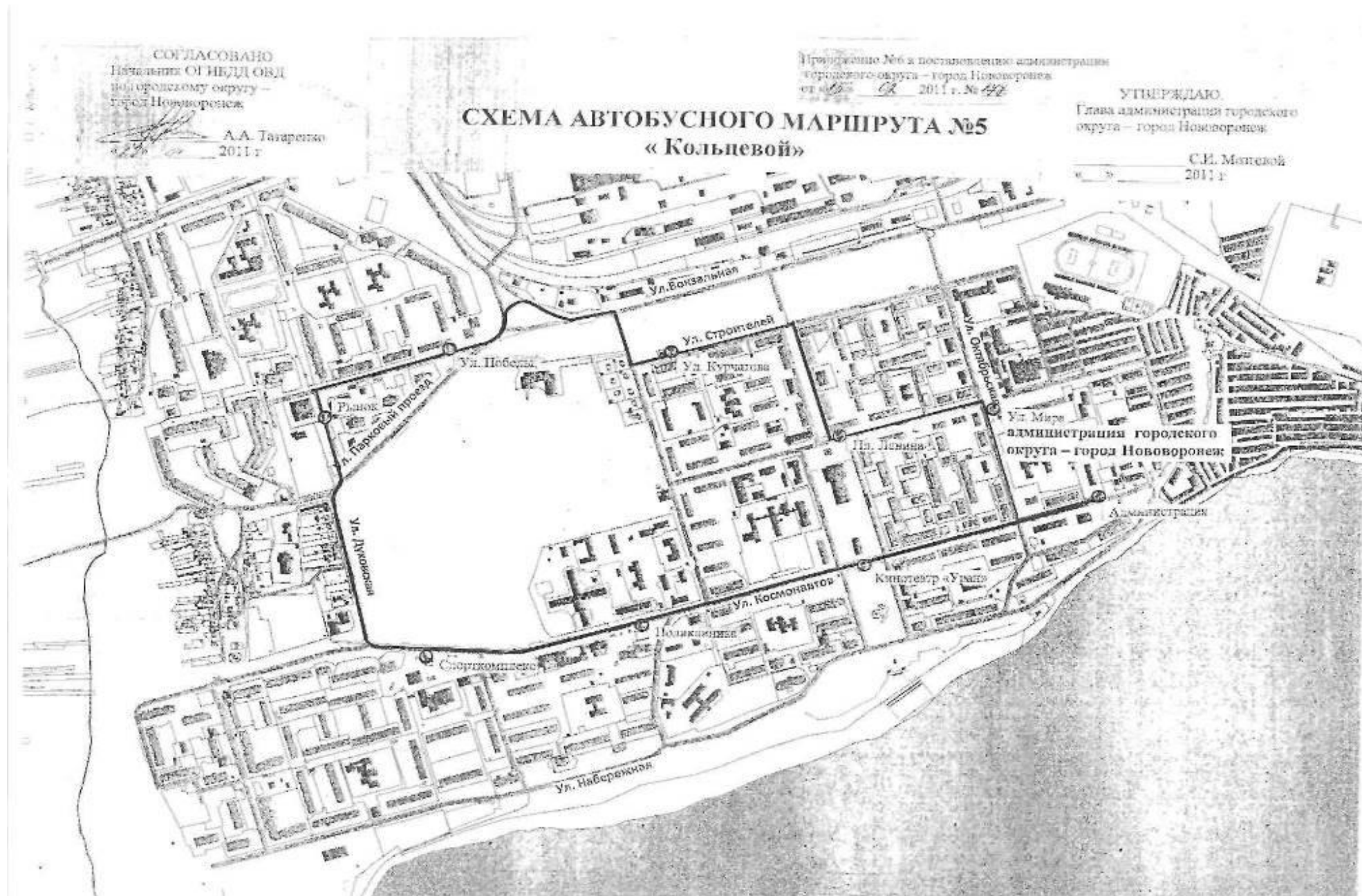
Приложение № 5 к постановлению администрации городского округа – город Нововоронеж от 15.02.2011г. № 177

(в редакции постановления от 14.09.2016 №1262)

В СООТВЕТСТВИИ С П.1.4. ПОСТАНОВЛЕНИЯ №1112 ОТ 29.10.2021 ПРИЛОЖЕНИЮ ПРИСВОЕН №3



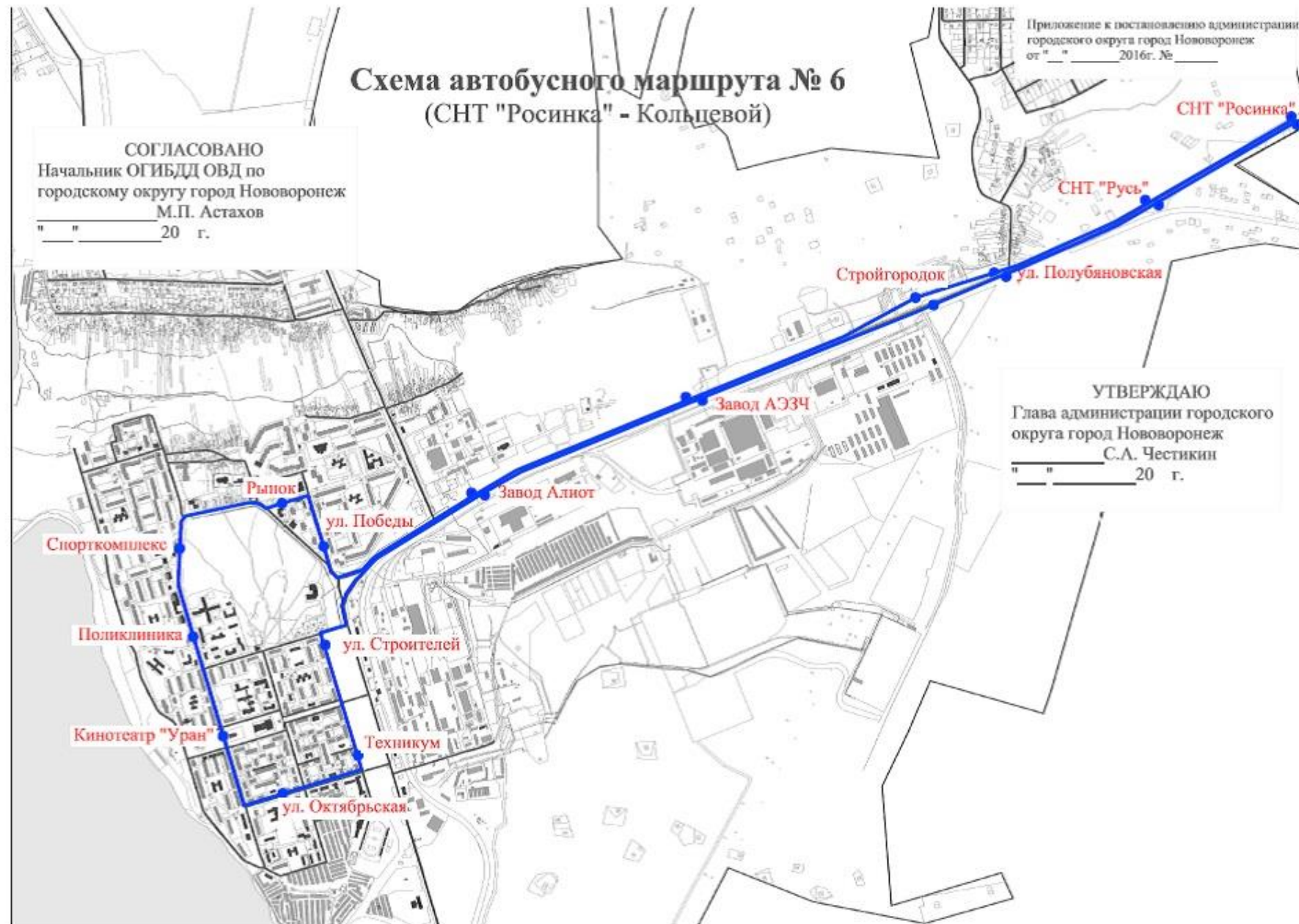
ОТМЕНЕНО постановлением №1112 от 29.10.2021



Приложение № 6а к постановлению администрации городского округа – город Нововоронеж от 15.02.2011г. № 177

(в редакции постановления от 14.09.2016 №1262)

В СООТВЕТСТВИИ С П.1.4. ПОСТАНОВЛЕНИЯ №1112 ОТ 29.10.2021 ПРИЛОЖЕНИЮ ПРИСВОЕН №4



Приложение № 7 к постановлению администрации городского округа – город Нововоронеж от 15.02.2011г. № 177 (в редакции постановления № 1363 от 20.12.20; №638 от 04.08.2020; №1063 от 14.10.2021)

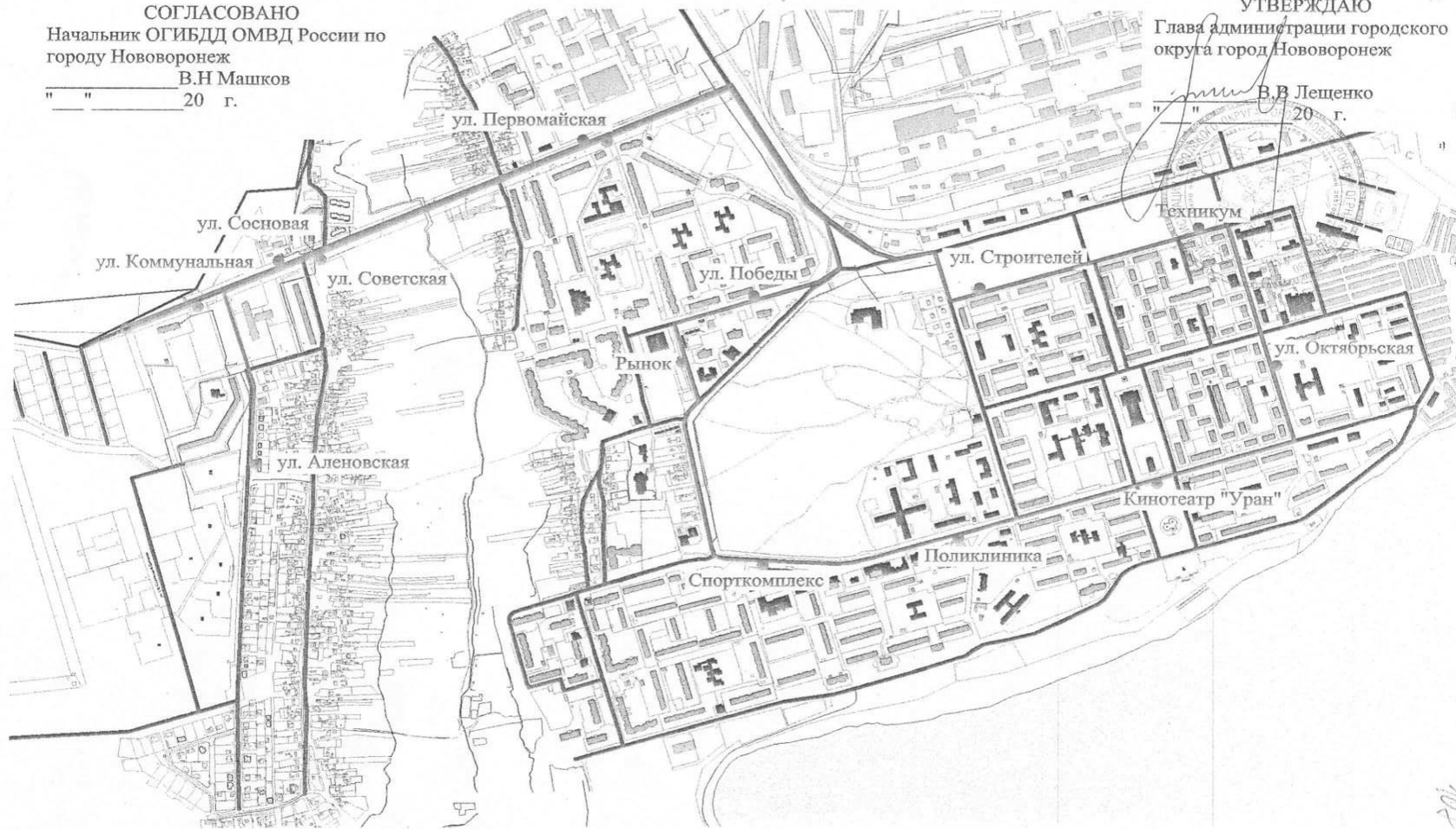
В СООТВЕТСТВИИ С П.1.4. ПОСТАНОВЛЕНИЯ №1112 ОТ 29.10.2021 ПРИЛОЖЕНИЮ ПРИСВОЕН №5

Схема автобусного маршрута № 7 "ул. Коммунальная - ул. Набережная (МФЦ) - кольцевой"

Приложение к постановлению администрации
городского округа город Нововоронеж
от "14" "10" 2014 г. № 1163

СОГЛАСОВАНО
Начальник ОГИБДД ОМВД России по
городу Нововоронеж
В.Н. Машков
" " 20 г.

УТВЕРЖДАЮ
Глава администрации городского
округа город Нововоронеж
В.В. Лещенко
" " 20 г.



102

Приложение № 8 к постановлению администрации городского округа – город Нововоронеж от 15.02.2011г. № 177

(в редакции постановления от 14.09.2016 №1262; от 12.04.2017 №290; №638 от 04.08.2020; №1063 от 14.10.2021)

В СООТВЕТСТВИИ С П.1.5. ПОСТАНОВЛЕНИЯ №1112 ОТ 29.10.2021 ПРИЛОЖЕНИЮ ПРИСВОЕН №6

**ПЕРЕЧЕНЬ
мест остановок автобусов муниципальных маршрутов регулярных перевозок**

Маршрут №1	Маршрут №4	Маршрут № 6	Маршрут № 7
Храм пер. Веселый ул. Лесная ул. Полубяновская Стройгородок Завод «АЭЗЧ» завод «Алиот» ул. Победы Рынок Спорткомплекс Поликлиника Кинотеатр «Уран» ул. Октябрьская Техникум ул. Строителей Завод «Алиот» Завод «АЭЗЧ» Стройгородок ул. Полубяновская ул. Лесная пер. Веселый Храм	Кладбище Стройгородок- Завод «АЭЗЧ» завод «Алиот» ул. Победы Рынок Спорткомплекс Поликлиника Кинотеатр «Уран» ул. Октябрьская Техникум ул. Строителей Завод «Алиот» Завод «АЭЗЧ» Стройгородок Кладбище	СНТ «Росинка» СНТ «Русь» ул. ПолубяновскаяСтройгоро док Завод АЭЗЧ завод «Алиот» ул. Победы Рынок Спорткомплекс Поликлиника Кинотеатр «Уран» ул. Октябрьская Техникум ул. Строителей завод «Алиот» Завод АЭЗЧ Стройгородок ул. Полубяновская СНТ «Русь» СНТ «Росинка»	Ул. Коммунальная/ Ул. Аленовская Ул. Советская Ул. Первомайская Ул. Победы Рынок Спорткомплекс Поликлиника Кинотеатр «Уран» Ул. Октябрьская Техникум Ул. Строителей Ул. Первомайская Ул. Сосновая Ул. Коммунальная

Приложение № 9 к постановлению
администрации городского округа -город
Нововоронеж от 15.02.2011 №177
(в редакции постановления от 14.09.2016
№ 1262; №1063 от 14.10.2021)

В СООТВЕТСТВИИ С П.1.6. ПОСТАНОВЛЕНИЯ №1112 ОТ 29.10.2021
ПРИЛОЖЕНИЮ ПРИСВОЕН №7

АДМИНИСТРАЦИЯ ГОРОДСКОГО ОКРУГА ГОРОД НОВОВОРОНЕЖ

Общество с ограниченной ответственностью «ЛБ-ТРАСТ»
(полное наименование перевозчика)

Внесено в реестр муниципальных
маршрутов регулярных перевозок на
территории городского округа город
Нововоронеж

Дата 15.02.2011 г. № 1

Подпись _____ Ф.И.О МП

ПАСПОРТ
муниципального автобусного маршрута № 1

«Поселок ИЖЗ – кольцевой»
(наименование маршрута)

Тип маршрута: муниципальный

АДМИНИСТРАЦИЯ ГОРОДСКОГО ОКРУГА ГОРОД НОВОВОРОНЕЖ

Общество с ограниченной ответственностью «ЛБ – ТРАСТ»

(полное наименование перевозчика)

«УТВЕРЖДАЮ»

(глава администрации)

(подпись)

(ФИО)

«06» 09.2016 г.

МП

ПАСПОРТ

маршрута регулярных перевозок № 1

«Поселок ИЖЗ – кольцевой»

(наименование маршрута)

Тип маршрута: муниципальный

Составлен по состоянию на _____
(дата составления паспорта маршрута)

ПАСПОРТ
МАРШРУТА РЕГУЛЯРНЫХ ПЕРЕВОЗОК

Протяженность 15,5 км
в том числе между границами
населенных пунктов

Сезонность работы (период работы) круглогодичный

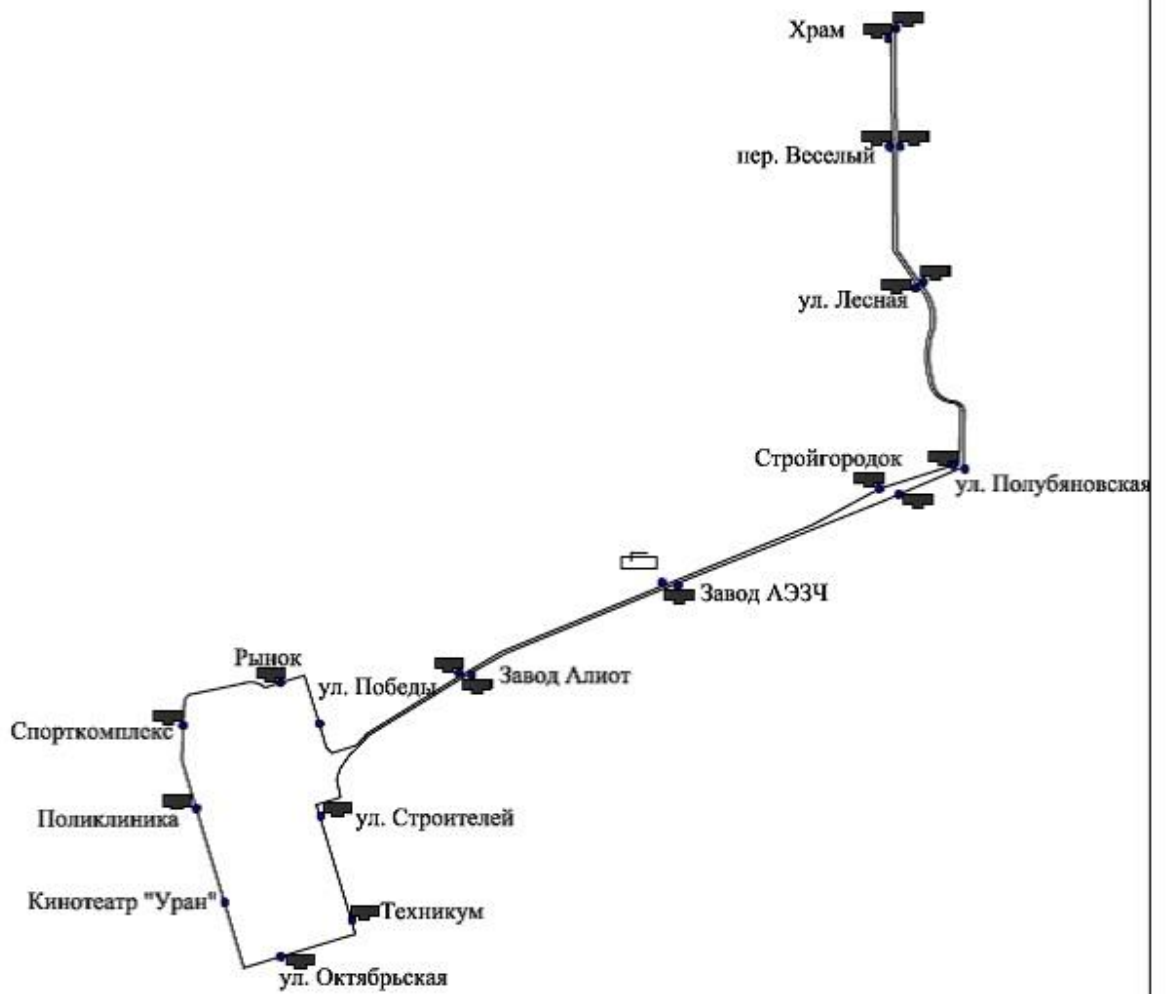
Режим работы обычный
(обычный, маршрутное такси)

Дата открытия и основание 25.02.2011 г.
Постановление администрации
городского округа город Нововоронеж
от 15.02.2011 г. № 177

Дата закрытия и основание _____

Особые отметки _____

Схема
маршрута регулярных перевозок с указанием
линейных и дорожных сооружений



Условные обозначения:

	автовокзалы		навесы
	автобусные станции		бензозаправочные пункты
	автобусные павильоны		станции обслуживания
	билетные кассы		тарифные остановки
	диспетчерские пункты		нетарифные остановки
	остановки по требованию		

АКТ

замера протяженности маршрута регулярных перевозок

УТВЕРЖДАЮ
Генеральный директор
(руководитель организации-
перевозчика
ООО «ЛБ-ТРАСТ»
индивидуальный предприниматель)

_____ Ишков Г.Г.
(подпись) (ФИО)

«» 20__ г.
МП

Комиссия в составе председателя Ишкова Геннадия Геннадьевича, членов главного механика Новикова Бориса Васильевича и старшего диспетчера Закурдаевой Валентины Георгиевны «25»августа 2016г произвела замер меж - остановочных расстояний и общей протяженности маршрута регулярных перевозок «Поселок ИЖЗ – кольцевой»

(наименование

маршрута)

путем контрольного замера на автомобиле марки ГАЗ 322132, гос. №К541ТУ 36, водитель Люлин Денис Алексеевич на стандартной авторезине, а также путем сверки с паспортом дороги комиссия установила:

Общая протяженность маршрута согласно показанию счетчика-спидометра (или по километровым столбам там, где они есть) составила 15,5 км., в том числе между границами населенных пунктов, в которых расположены начальный и конечный пункт маршрута ____ - ____ км.

Расстояние от места дислокации перевозчика до начального пункта маршрута составило 9,6 км., а от конечного пункта маршрута до места дислокации перевозчика 9,6 км.

Расстояния между промежуточными остановочными пунктами составили

Прямое направление		Остановочные пункты		Обратное направление		
Показания спидометра а	Расстояние между остановочными пунктами	Расстояние от начального пункта		Показания спидометра а	Расстояние между остановочными пунктами	Расстояние от начального пункта
0	0	0	Храм			
0,5	0,5	0,5	пер. Весёлый			
0,9	0,4	0,9	ул. Лесная			
2,3	1,4	2,3	ул.Полубяновская			
2,6	0,3	2,6	Стройгородок			
3,7	1,1	3,7	Завод «АЭЗЧ»			

5,1	1,4	5,1	Завод «Алиот»			
5,8	0,7	5,8	ул. Победы			
6,2	0,4	6,2	Рынок			
6,8	0,6	6,8	Спорткомплекс			
7,3	0,5	7,3	Поликлиника			
7,8	0,5	7,8	Кинотеатр			
8,4	0,6	8,4	ул. Октябрьская			
8,8	0,4	8,8	Техникум			
9,3	0,5	9,3	ул. Строителей			
10,4	1,1	10,4	Завод «Алиот»	10,4		
			Завод «АЭЗЧ»	11,5	1,1	11,5
			Стройгородок	12,8	1,3	12,8
			ул.Полубяновск	13,2	0,4	13,2
			ая			
			ул. Лесная	14,6	1,4	14,6
			пер. Весёлый	15	0,4	15
			Храм	15,5	0,5	15,5

Председатель комиссии

Ишков Г.Г.

(подпись)

(ФИО)

Члены комиссии:

Новиков Б.В.

(подпись)

(ФИО)

Закурдаева В.Г.

Путь следования	Дата изменения	Причина изменения
Начальный пункт следования – Поселок ИЖЗ (Храм)	-	-
Конечный пункт следования – Поселок ИЖЗ (Храм)	-	-
Улицы, по которым проходит маршрут: Пер. Веселый, Лесная, Полубяновская, Воронежское шоссе, Победы, Духовская, Космонавтов, Октябрьская, Строителей, Курчатова, Вокзальная	-	-

СТОИМОСТЬ ПРОЕЗДА И ПРОВОЗА БАГАЖА

УТВЕРЖДАЮ
Генеральный директор
ООО «ЛБ – ТРАСТ»
(руководитель организации-перевозчика
индивидуальный предприниматель)
Г.Г. Ишков

(подпись) (ФИО)

«» 20__ г.

МП

Наименование остановок	Стоимость проезда, руб.
Храм	нерегулируемый тариф
пер. Весёлый	нерегулируемый тариф
ул. Лесная	нерегулируемый тариф
ул.Полубьяновская	нерегулируемый тариф
Стройгородок	нерегулируемый тариф
Завод «АЭЗЧ»	нерегулируемый тариф
Завод «Алиот»	нерегулируемый тариф
ул. Победы	нерегулируемый тариф
Рынок	нерегулируемый тариф
Спорткомплекс	нерегулируемый тариф
Поликлиника	нерегулируемый тариф
Кинотеатр	нерегулируемый тариф
ул. Октябрьская	нерегулируемый тариф
Техникум	нерегулируемый тариф
ул. Строителей	нерегулируемый тариф
Завод «Алиот»	нерегулируемый тариф
Завод «АЭЗЧ»	нерегулируемый тариф
Стройгородок	нерегулируемый тариф
ул.Полубьяновская	нерегулируемый тариф
ул. Лесная	нерегулируемый тариф
пер. Весёлый	нерегулируемый тариф
Храм	нерегулируемый тариф

Указана стоимость билетов на проезд в автобусах

ОМВ 1

(в автобусах с мягкими сиденьями, в автобусах общего типа)

Б.Н. Новиков

Главный механик

(подпись)

Бухгалтер

И.В. Кишкина

Временные изменения на маршруте (укороченные, введение объездов, прекращение движения)	Дата изменения	Причина изменения
-	-	-

Таблица расстояний
между остановочными пунктами маршрута регулярных перевозок и номерами поясов, определяющих стоимость проезда
и провоза багажа между остановочными пунктами

УТВЕРЖДАЮ
Генеральный директор
ООО «ЛБ – ТРАСТ»
(руководитель организации-перевозчика
индивидуальный предприниматель)
_____ Г.Г. Ишков_
(подпись) (ФИО)
«» 20__ г. М.П.

Храм

0,5	пер. Веселый																
0,9	0,4	ул. Лесная															
2,3	1,8	1,4	ул. Полубьяновская														
2,6	2,1	1,7	0,3	Стройгородок													
3,7	3,2	2,8	1,4	1,1	Завод «АЭЗЧ»												
5,1	4,6	4,2	2,8	2,5	1,4	Завод «Алиот»											
5,8	5,3	4,9	3,5	3,2	2,1	0,7	ул. Победы										
6,2	5,7	5,3	3,9	3,6	2,5	1,1	0,4	Рынок									
6,8	6,3	5,9	4,5	4,2	3,1	1,7	1,0	0,6	Спорткомплекс								
7,3	6,8	6,4	5,0	4,7	3,6	2,2	1,5	1,1	0,5	Поликлиника							
7,8	7,3	6,9	5,5	5,2	4,1	2,7	2,0	1,6	1,0	0,5	Кинотеатр "Уран"						
8,4	7,9	7,5	6,1	5,8	4,7	3,3	2,6	2,2	1,6	1,1	0,6	ул. Октябрьская					
8,8	8,3	7,9	6,5	6,2	5,1	3,7	3,0	2,6	2,0	1,5	1,0	0,4	Техникум				
9,3	8,8	8,4	7,0	6,7	5,6	4,2	3,5	3,1	2,5	2,0	1,5	0,9	0,5	ул. Строителей			
10,4	9,9	9,5	8,1	7,8	6,7	5,3	4,6	4,2	3,6	3,1	2,6	2,0	1,6	1,1	Завод «Алиот»		
11,5	11,0	10,6	9,2	8,9	7,8	6,4	5,7	5,3	4,7	4,2	3,7	3,1	2,7	2,2	1,1	Завод «АЭЗЧ»	
12,8	12,3	11,9	10,5	10,2	9,1	7,7	7,0	6,6	6,0	5,5	5,0	4,4	4,0	3,5	2,4	1,3	Стройгородок

13,2	12,7	12,3	10,9	10,6	9,5	8,1	7,4	7,0	6,4	5,9	5,4	4,8	4,4	3,9	2,8	1,7	0,4	ул. Полубьяновская			
14,6	14,1	13,7	12,3	12	10,9	9,5	8,8	8,4	7,8	7,3	6,8	6,2	5,8	5,3	4,2	3,1	1,8	1,4	ул. Лесная		
15,0	14,5	14,1	12,7	12,4	11,3	9,9	9,2	8,8	8,2	7,7	7,2	6,6	6,2	5,7	4,6	3,5	2,2	1,8	0,4	пер .Веселый	
15,5	15,0	14,6	13,2	12,9	11,8	10,4	9,7	9,3	8,7	8,2	7,7	7,1	6,7	6,2	5,1	4,0	2,7	2,3	0,9	0,5	Храм

Б.В. Новиков

Главный механик

Бухгалтер

И.В. Кишкина_

**ХАРАКТЕРИСТИКА ДОРОГИ НА МАРШРУТЕ
РЕГУЛЯРНЫХ ПЕРЕВОЗОК**

В границах городского округа город Нововоронеж ширина проезжей части составляет не менее 7 метров, покрытие асфальтобетонное

±

(название дороги, категория)

Ширина проезжей части, тип покрытия (по участкам, с указанием их протяженности):

СВЕДЕНИЯ О ТРАССЕ МАРШРУТА РЕГУЛЯРНЫХ ПЕРЕВОЗОК

Кем обслуживается дорога	ООО «Благоустройство»
Наличие мостов (между какими пунктами или на каком километре) и их грузоподъемность	нет
Наличие железнодорожных переездов (между какими пунктами или на каком километре) и их вид (охраняемые, неохраняемые)	Неохраняемый переезд между остановочными пунктами «Атомэнергоремонт» и «Стройгородок»
На каких остановочных пунктах имеются съездные площадки	Все остановочные пункты оборудуются карманами безопасности
Наличие разворотных площадок на конечных пунктах	имеются

Дата заполнения _____

Характеристика автовокзалов, автобусных станций, автопавильонов и диспетчерских пунктов

Наименование сооружения	Наименование остановочных пунктов, где имеются линейные сооружения	Тип сооружения (деревянный, каменный, кирпичный и т.д.)	Построено по типовому, индивидуальному проекту или помещению приспособленное	Общая полезная площадь (кв. м)	Наличие помещений для пассажиров (кв. м)	Количество касс по продаже билетов	Кем производится регистрация рейсов и диспетчерское руководство	Наличие средств связи (телефон, телефакс, электронная почта)	На балансе чьей организации находятся линейные сооружения
1	2	3	4	5	6	7	8	9	10
Диспетчерский пункт	-----	Кирпичный	Индивидуальный	468,0	-----	-----	Диспетчер	Тел. (47364) 544-04 Факс (47364) 21-777 Электронная почта Lbtrasn16 @yandex. ru	Ишков Г.Г.

«УТВЕРЖДАЮ»
Глава администрации
Городского округа
город Нововоронеж
С.А. Честикин
(подпись)
(ФИО)
«__» _____ 2016

г.

Расписание
движения автобусов по регулярному муниципальному маршруту
№ 1 «Поселок ИЖЗ- кольцевой»

Маршрут обслуживается _____
(номер, наименование маршрута)
ООО «ЛБ – ТРАСТ»
_____ (наименование перевозчика)
Вид сообщения: _____
муниципальный
_____ (пригородный или междугородный)
Маршрут внесен в реестр маршрутов «15» февраля 2011 г. Пост. № 177.,
изменен _____

Рейс №1				Наименование остановочных пунктов	Рейс №12			
Прибытие (час, мин)	Стоянка (мин)	Отправление (час, мин)	Расстояние от начального пункта, км		Прибытие (час, мин)	Стоянка (мин)	Отправление (час, мин)	расстояние от начального пункта, км
7-12	2	7-14	0,0	Храм	19-43	2	19-45	0,0
7-15	1	7-16	0,5	Пер. Веселый	19-46	1	19-47	0,5
7-17	1	7-18	0,9	Ул. Лесная	19-48	1	19-49	0,9
7-20	п/т	7-20	2,3	Ул.	19-51	п/т	19-51	2,3
7-21	п/т	7-21	2,6	Стройгородок	19-52	п/т	19-52	2,6
7-22	п/т	7-22	3,7	Завод «АЭЗЧ»	19-53	п/т	19-53	3,7
7-23	п/т	7-23	5,1	Завод «Алиот»	19-54	п/т	19-54	5,1
7-26	1	7-27	5,8	Ул. Победы	19-57	1	19-58	5,8
7-28	2	7-30	6,2	Рынок	19-59	2	20-01	6,2
7-33	1	7-34	6,8	Спорткомплекс	20-03	1	20-04	6,8
7-36	1	7-37	7,3	Поликлиника	20-06	1	20-07	7,3
7-39	1	7-40	7,8	Кинотеатр «Уран»	20-08	1	20-09	7,8
7-43	1	7-44	8,4	Ул. Октябрьская	20-11	п/т	20-11	8,4
7-45	п/т	7-45	8,8	Техникум	20-12	п/т	20-12	8,8
7-46	п/т	7-46	9,3	Ул. Строителей	20-13	п/т	20-13	9,3
7-50	п/т	7-50	10,4	Завод «Алиот»	20-16	п/т	20-16	10,4
7-51	п/т	7-51	11,5	Завод «АЭЗЧ»	20-17	п/т	20-17	11,5
7-52	п/т	7-52	12,8	Стройгородок	20-18	п/т	20-18	12,8
7-53	п/т	7-53	13,2	Ул.	20-19	п/т	20-19	13,2
7-55	1	7-56	14,6	Ул. Лесная	20-21	1	20-22	14,6
7-57	1	7-58	15,0	Пер. Веселый	20-23	1	20-24	15,0
7-59	1	8-00	15,5	Храм	20-25	2	20-27	15,5

Начало движения (отправление) от остановки «Храм» в течение дня с интервалами согласно первого и последнего рейсов время движения автобусов в 8-30, 9-30, 10-30, 11-40, 13-30, 14-30, 15-20, 16-20, 17-50, 18-40 проходят по интервалам согласно расписания первого и последнего маршрута.

Периодичность маршрута: круглогодичный
Регулярность маршрута: ежедневн
о

Протяженность 15,5км Время 45/40 мин с учетом остано

маршрута,	сообщения	к
Скорость сообщения,	27/31 км/ч	
км/ч –		

Согласовано:

Перевозчик

ООО «ЛБ-ТРАСТ»

генеральный

директор Г.Г.Ишков

М.П.

Приложение № 10 к
постановлению
администрации
городского округа –
город Нововоронеж от
15.02.2011г. № 177

ОТМЕНЕНО постановлением №1112 от 29.10.2021

АДМИНИСТРАЦИЯ ГОРОДСКОГО ОКРУГА
- ГОРОД НОВОВОРОНЕЖ

УТВЕРЖДАЮ
Глава администрации городского
округа – город Нововоронеж

_____ С.И. Мозговой
«__» _____ 2011г.

ПАСПОРТ
АВТОБУСНОГО МАРШРУТА № 2
(Ул. Коммунальная – кольцевой)

Вид маршрута: внутримунципальный.

г. Нововоронеж
2011 г.

ПАСПОРТ МАРШРУТА

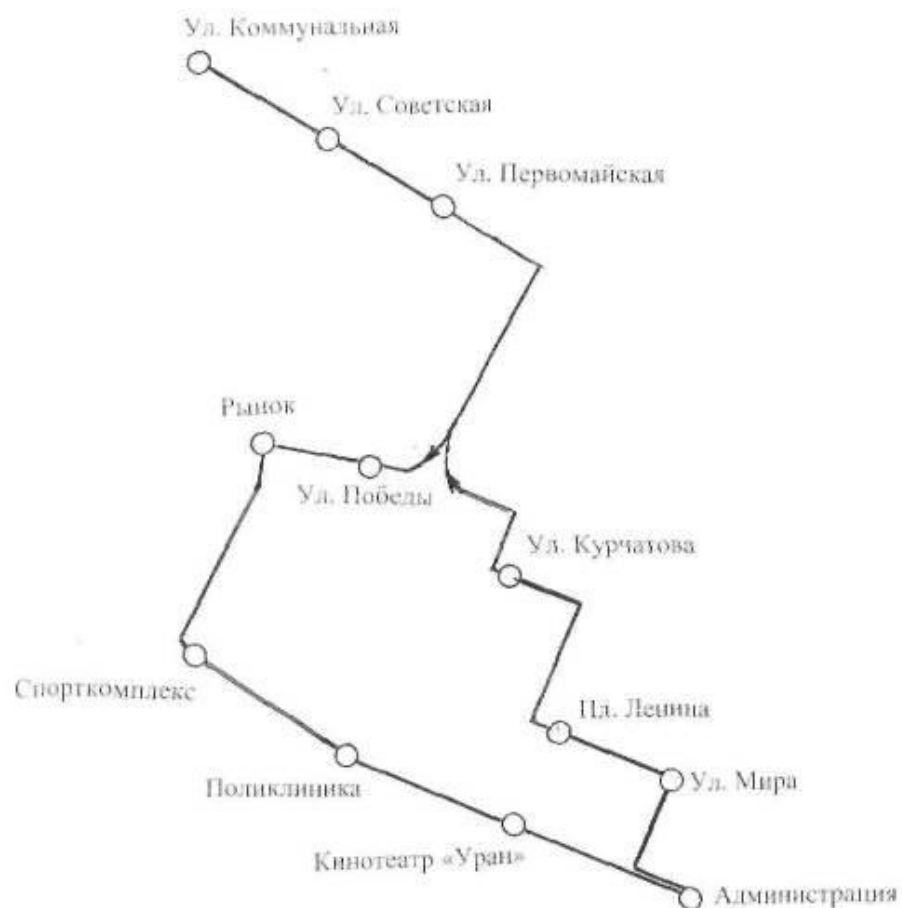
Протяженность: 8,2 км.

Сезонность (период) работы: круглогодичный.

Дата открытия и основание: « » 2011 г., постановление администрации городского округа – город Нововоронеж от « » 2011 г. № .

Дата закрытия и основание: _____

СХЕМА ДВИЖЕНИЯ АВТОБУСОВ МАРШРУТА № 2 (Ул. Коммунальная – кольцевой)



А К Т
замера протяжённости маршрута

г. Нововоронеж
07.02. 2011 г.

Комиссия в составе: председателя: заместителя главы администрации Баранникова Д.Н., членов комиссии: механика МАУ «АСЦ» Зимы В.Н., водителя МАУ «АСЦ» Сокол А.В. 02.02.2011 г. произвела замер межостановочных расстояний и общей протяженности маршрута №2 (Ул. Коммунальная – кольцевой).

Путём контрольного замера на автомобиле марки Фольксваген Т-5, гос. номер С5654РХ 36, путевой лист № 145, водитель Сокол А.В. на стандартной авторезине, а также путём сверки с паспортом дороги комиссия установила:

1. Общая протяжённость маршрута, согласно показанию счётчика расстояний составила 8,2 км.

2. Расстояние между остановочными пунктами составило:

Наименование остановочных пунктов	Показания счётчика	Расстояние между остановочными пунктами	Расстояние от начального пункта
Ул. Коммунальная	132540,7	0	0
Ул. Советская	132541,1	0,4	0,4
Ул. Первомайская	132541,8	0,7	1,1
Ул. Победы	132542,9	1,1	2,2
Рынок	132543,3	0,4	2,6
Спорткомплекс	132544,1	0,8	3,4
Поликлиника	132544,5	0,4	3,8
Кинотеатр «Уран»	132544,9	0,4	4,2
Администрация	132545,3	0,4	4,6
Ул. Мира	132545,7	0,4	5,0
Пл. Ленина	132546,1	0,4	5,4
Ул. Курчатова	132546,7	0,6	6,0
Ул. Первомайская	132547,9	1,2	7,2
Ул. Советская	132548,5	0,6	7,8
Ул. Коммунальная	132548,9	0,4	8,2

Примечание: Места установки дорожных знаков и нанесение горизонтальной разметки на остановочных пунктах органами ГИБДД согласованы.

Председатель комиссии: _____ (_____)

Члены комиссии: _____ (_____)

_____ (_____)

ТАБЛИЦА
расстояний между остановочными пунктами маршрута № 2
(Ул. Коммунальная – кольцевой)

Ул. Коммунальная														
0,4	Ул. Советская													
1,1	0,7	Ул. Первомайская												
2,2	1,8	1,1	Ул. Победы											
2,6	2,2	1,5	0,4	Рынок										
3,4	3,0	2,3	1,2	0,8	Спорткомплекс									
3,8	3,4	2,7	1,6	1,2	0,4	Поликлиника								
4,2	3,8	3,1	2,0	1,6	0,8	0,4	Кинотеатр «Уран»							
4,6	4,2	3,5	2,4	2,0	1,2	0,8	0,4	Администрация						
5,0	4,6	3,9	2,8	2,4	1,6	1,2	0,8	0,4	Ул. Мира					
5,4	5,0	4,3	3,2	2,8	2,0	1,6	1,2	0,8	0,4	Пл. Ленина				
6,0	5,6	4,9	3,8	3,4	2,6	2,0	1,6	1,2	0,8	0,4	Ул. Курчатова			
7,2	6,8	6,1	5,0	4,6	3,8	3,2	2,8	2,4	2,0	1,6	1,2	Ул. Первомайская		
7,8	7,4	6,7	5,6	5,0	4,4	3,8	3,4	3,0	2,6	2,2	1,8	0,6	Ул. Советская	
8,2	7,8	7,1	6,0	5,4	4,8	4,2	3,8	3,4	3,0	2,6	2,2	1,0	0,4	Ул. Коммунальная

ТАРИФ МАРШРУТА

Стоимость проезда в автобусах малой вместимости (маршрутное такси типа ГАЗель) 9,00 рублей.

Страховой сбор не взимается.

Основание: Приказ Управления по государственному регулированию тарифов Воронежской области № 21/1 от 05.08.2010г «Об установлении предельных максимальных тарифов на перевозку пассажиров и багажа всеми видами общественного транспорта в городском сообщении».

ВРЕМЕННЫЕ ИЗМЕНЕНИЯ НА МАРШРУТЕ

№ пп	Укорочение, введение объездов, прекращение движения и т.п.	Дата изменения	Причина изменения

ХАРАКТЕРИСТИКА ДОРОГИ НА МАРШРУТЕ

В черте городского округа – город Нововоронеж ширина проезжей части составляет не менее 7 метров, покрытие асфальтобетонное.

СВЕДЕНИЯ О ТРАССЕ МАРШРУТА

Кем обслуживается дорога	ООО «Благоустройство» МАУ «Комбинат по благоустройству»
Наличие мостов (между какими пунктами или на каком километре), и их грузоподъемность	Нет
Наличие железнодорожных переездов (между какими пунктами или на каком километре) и их вид (охраняемые, не охраняемые)	Неохраняемый переезд между остановочными пунктами «Атомэнергоремонт» и «Стройгородок»
На каких остановочных пунктах имеются съездные площадки	Все остановочные пункты оборудуются карманами безопасности
Наличие разворотных площадок на конечных пунктах	Имеется

НАЧАЛО И ОКОНЧАНИЕ ДВИЖЕНИЯ АВТОБУСОВ НА МАРШРУТЕ:
ИНТЕРВАЛЫ ДВИЖЕНИЯ ПО ПЕРИОДАМ ДНЯ (в мин.)
И ДНЯМ НЕДЕЛИ (рабочие, выходные)

Начало движения	Окончание движения	Период времени с ____ до ____	Интервал (мин)	Дата изменения	Причина изменения

Дата составления паспорта: « ____ » _____ 2011г.

Приложение № 11 к
постановлению
администрации
городского округа –
город Нововоронеж от
15.02.2011г. № 177

ОТМЕНЕНО ПОСТАНОВЛЕНИЕМ №1112 ОТ 29.10.2021

АДМИНИСТРАЦИЯ ГОРОДСКОГО ОКРУГА
- ГОРОД НОВОВОРОНЕЖ

УТВЕРЖДАЮ
Глава администрации городского
округа – город Нововоронеж

_____ С.И. Мозговой
«___» _____ 2011г.

ПАСПОРТ
АВТОБУСНОГО МАРШРУТА № 3
(Ул. Набережная – Администрация)

Вид маршрута: внутримunicipальный.

г. Нововоронеж
2011 г.

ПАСПОРТ МАРШРУТА

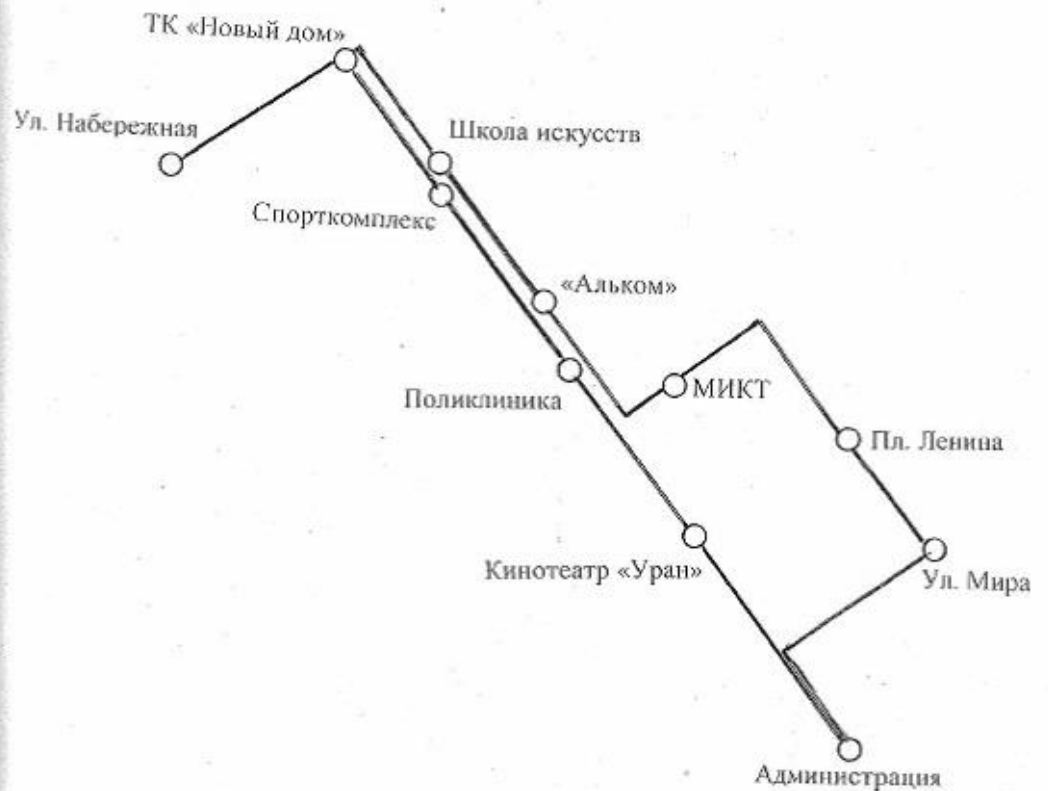
Протяженность: 5,0 км.

Сезонность (период) работы: круглогодичный.

Дата открытия и основание: « » 2011 г., постановление администрации городского округа – город Нововоронеж от « » 2011 г. № .

Дата закрытия и основание: _____

СХЕМА ДВИЖЕНИЯ АВТОБУСОВ МАРШРУТА № 3 (Ул. Набережная – Администрация)



А К Т
замера протяжённости маршрута

г. Нововоронеж

07.02. 2011 г.

Комиссия в составе: председателя: заместителя главы администрации Баранникова Д.Н., членов комиссии: механика МАУ «АСЦ» Зимы В.Н., водителя МАУ «АСЦ» Сокол А.В. 02.02.2011 г. произвела замер межостановочных расстояний и общей протяжённости маршрута №3 (Ул. Набережная – кольцевой).

Путём контрольного замера на автомобиле марки Фольксваген Т-5, гос. номер С5654РХ 36, путевой лист № 145, водитель Сокол А.В. на стандартной авторезине, а также путём сверки с паспортом дороги комиссия установила:

1. Общая протяжённость маршрута, согласно показанию счётчика расстояний составила 5,0 км.

2. Расстояние между остановочными пунктами составило:

Наименование остановочных пунктов	Показания счётчика	Расстояние между остановочными пунктами	Расстояние от начального пункта
Ул. Набережная	132553,2	0	0
ТК «Новый дом»	132553,6	0,4	0,4
Спорткомплекс	132554,0	0,4	0,8
Поликлиника	132554,5	0,5	1,3
Кинотеатр «Уран»	132554,9	0,4	1,7
Администрация	132555,3	0,4	2,1
Ул. Мира	132555,7	0,4	2,5
Пл. Ленина	132556,1	0,4	2,9
МИКТ	132556,7	0,6	3,5
«Альком»	132557,1	0,4	3,9
Школа искусств	132557,4	0,3	4,2
ТК «Новый дом»	132557,7	0,4	4,6
Ул. Набережная	132558,1	0,4	5,0

Примечание: Места установки дорожных знаков и нанесение горизонтальной разметки на остановочных пунктах органами ГИБДД согласованы.

Председатель комиссии: _____ (_____)

Члены комиссии: _____ (_____)
_____ (_____)

ТАРИФ МАРШРУТА

Стоимость проезда в автобусах малой вместимости (маршрутное такси типа ГАЗель) 9,00 рублей.

Страховой сбор не взимается.

Основание: Приказ Управления по государственному регулированию тарифов Воронежской области № 21/1 от 05.08.2010г «Об установлении предельных максимальных тарифов на перевозку пассажиров и багажа всеми видами общественного транспорта в городском сообщении».

ВРЕМЕННЫЕ ИЗМЕНЕНИЯ НА МАРШРУТЕ

№ пп	Укорочение, введение объездов, прекращение движения и т.п.	Дата изменения	Причина изменения

ХАРАКТЕРИСТИКА ДОРОГИ НА МАРШРУТЕ

В черте городского округа – город Нововоронеж ширина проезжей части составляет не менее 7 метров, покрытие асфальтобетонное.

СВЕДЕНИЯ О ТРАССЕ МАРШРУТА

Кем обслуживается дорога	ООО «Благоустройство»
Наличие мостов (между какими пунктами или на каком километре), и их грузоподъемность	Нет
Наличие железнодорожных переездов (между какими пунктами или на каком километре) и их вид (охраняемые, не охраняемые)	Нет
На каких остановочных пунктах имеются съездные площадки	Все остановочные пункты оборудуются карманами безопасности
Наличие разворотных площадок на конечных пунктах	Имеется

НАЧАЛО И ОКОНЧАНИЕ ДВИЖЕНИЯ АВТОБУСОВ НА МАРШРУТЕ:
ИНТЕРВАЛЫ ДВИЖЕНИЯ ПО ПЕРИОДАМ ДНЯ (в мин.)
И ДНЯМ НЕДЕЛИ (рабочие, выходные)

Начало движения	Окончание движения	Период времени с ____ до ____	Интервал (мин)	Дата изменения	Причина изменения

Дата составления паспорта: « ____ » _____ 2011г.

ТАБЛИЦА
расстояний между остановочными пунктами маршрута № 3
(Ул. Набережная - Администрация)

Ул. Набережная												
0,4	ТК «Новый дом»											
0,8	0,4	Спорткомплекс										
1,3	0,9	0,5	Поликлиника									
1,7	1,3	0,9	0,4	Кинотеатр «Уран»								
2,1	1,7	1,3	0,8	0,4	Администрация							
2,5	2,1	1,5	1,2	0,8	0,4	Ул. Мира						
2,9	2,5	1,9	1,6	1,2	0,8	0,4	Пл. Ленина					
3,5	3,1	2,5	2,0	1,8	1,4	1,0	0,6	МИКТ				
3,9	3,5	2,9	2,4	2,2	1,8	1,4	1,0	0,4	«Альком»			
4,2	3,8	3,2	2,9	2,5	2,1	1,7	1,3	0,7	0,3	Школа искусств		
4,6	4,2	3,6	3,3	2,9	2,5	2,1	1,7	1,4	0,7	0,4	ТК «Новый дом»	
5,0	4,6	4,0	3,7	3,3	2,9	2,5	2,1	1,8	1,1	0,8	0,4	Ул. Набережная

Приложение № 12 к постановлению администрации городского округа – город Нововоронеж от 15.02.2011г. № 177

(в редакции постановления от 14.09.2016 №1262; №1063 от 14.10.2021)

В СООТВЕТСТВИИ С П.1.6. ПОСТАНОВЛЕНИЯ №1112 ОТ 29.10.2021
ПРИЛОЖЕНИЮ ПРИСВОЕН №8

АДМИНИСТРАЦИЯ ГОРОДСКОГО ОКРУГА ГОРОД НОВОВОРОНЕЖ

Общество с ограниченной ответственностью «ЛБ-ТРАСТ»

(полное наименование перевозчика)

Внесено в реестр муниципальных маршрутов регулярных перевозок на территории городского округа город Нововоронеж

Дата _15.02.2011г № 4

Подпись _____

Ф.И.О

МП

ПАСПОРТ

муниципального автобусного маршрута № 4

«Кладбище – кольцевой»

(наименование маршрута)

Тип маршрута: муниципальный

АДМИНИСТРАЦИЯ ГОРОДСКОГО ОКРУГА ГОРОД НОВОВОРОНЕЖ

Общество с ограниченной ответственностью «ЛБ – ТРАСТ»

(полное наименование перевозчика)

«УТВЕРЖДАЮ»

(глава администрации)

(подпись)

(ФИО)

« ___ »

20__

г.

МП

ПАСПОРТ

маршрута регулярных перевозок № 4

СНТ «Кладбище – кольцевой»

(наименование маршрута)

Тип маршрута: муниципальный

Составлен по состоянию на _____
(дата составления паспорта маршрута)

ПАСПОРТ
МАРШРУТА РЕГУЛЯРНЫХ ПЕРЕВОЗОК

Протяженность 12,4 км
в том числе между границами
населенных пунктов

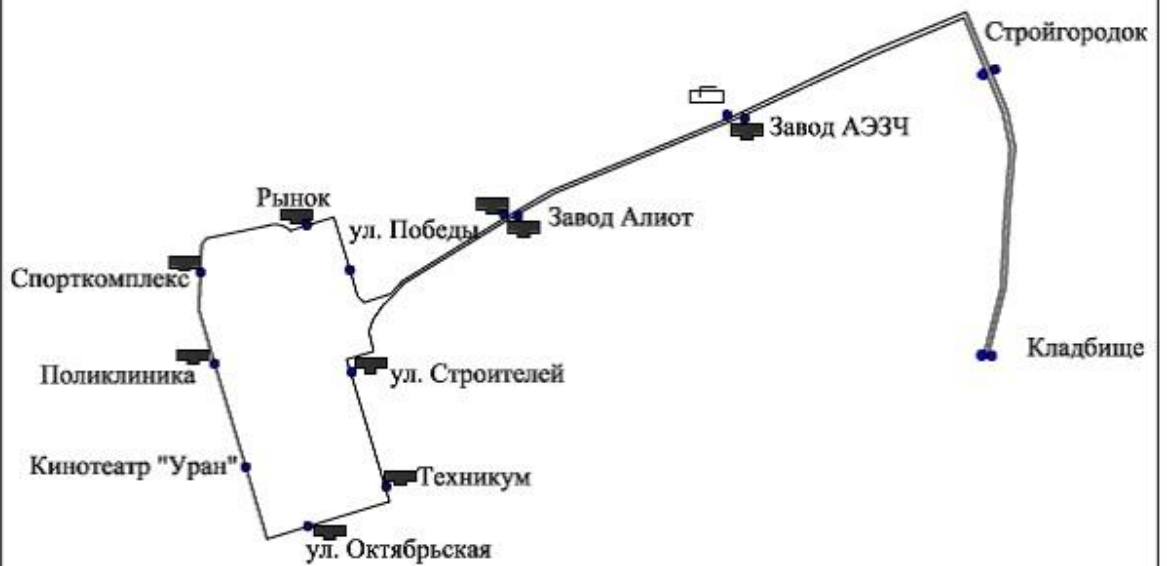
Сезонность работы (период работы) Апрель - ноябрь
Режим работы обычный
(обычный, маршрутное такси)

Дата открытия и основание 25.02.2011 г.
Постановление администрации
городского округа город Нововоронеж
от 15.02.2011 г. № 177

Дата закрытия и основание _____

Особые отметки _____

Схема
маршрута регулярных перевозок с указанием
линейных и дорожных сооружений



Условные обозначения:

	автовокзалы		навесы
	автобусные станции		бензозаправочные пункты
	автобусные павильоны		станции обслуживания
	билетные кассы		тарифные остановки
	диспетчерские пункты		нетарифные остановки
	остановки по требованию		

АКТ
замера протяженности маршрута регулярных перевозок

УТВЕРЖДАЮ
Генеральный директор
(руководитель организации-
перевозчика
ООО «ЛБ-ТРАСТ»
индивидуальный предприниматель)

_____Ишков Г.Г.
(подпись) (ФИО)

«» 20__ г.
МП

Комиссия в составе председателя Ишкова Геннадия Геннадьевича, членов главного механика Новикова Бориса Васильевича и старшего диспетчера Закурдаевой Валентины Георгиевны «25» августа 2016г произвела замер меж - остановочных расстояний и общей протяженности маршрута регулярных перевозок «Кладбище– кольцевой»

(наименование маршрута)

путем контрольного замера на автомобиле марки ГАЗ 322132, гос. №К541ТУ 36, водитель Люлин Денис Алексеевич на стандартной авторезине, а также путем сверки с паспортом дороги комиссия установила:

Общая протяженность маршрута согласно показанию счетчика-спидометра (или по километровым столбам там, где они есть) составила 12,4 км., в том числе между границами населенных пунктов, в которых расположены начальный и конечный пункт маршрута ____ - ____ км.

Расстояние от места дислокации перевозчика до начального пункта маршрута составило 8,3 км., а от конечного пункта маршрута до места дислокации перевозчика 8,3 км.

Расстояния между промежуточными остановочными пунктами составили

Прямое направление			Остановочные пункты	Обратное направление		
Показания спидометра	Расстояни е между остановоч- ными пунктами	Расстояни е от начальног о пункта		Показания спидометра	Расстояни е между остановоч- ными пунктами	Расстояни е от начальног о пункта
0	0	0	Кладбище			
1,0	1,0	1,0	Стройгородок			
2,4	1,4	2,4	Завод «АЭЗЧ»			
3,8	1,4	3,8	Завод «Алиот»			
4,5	0,7	4,5	ул. Победы			
4,9	0,4	4,9	Рынок			
5,5	0,6	5,5	Спорткомплекс			
6,0	0,5	6,0	Поликлиника			
6,5	0,5	6,5	Кинотеатр			
7,1	0,6	7,1	ул. Октябрьская			

7,5	0,4	7,5	Техникум			
8,0	0,5	8,0	ул. Строителей			
9,1	1,1	9,1	Завод «Алиот»	9,1	1,1	9,1
			Завод «АЭЗЧ»	10,2	1,1	10,2
			Стройгородок	11,4	1,2	11,4
			Кладбище	12,4	1,0	12,4

Председатель комиссии

Ишков Г.Г.

(подпись)

(ФИО)

Члены комиссии:

Новиков Б.В.

(подпись)

(ФИО)

Закурдаева В.Г.

Путь следования	Дата изменения	Причина изменения
Начальный пункт следования – Кладбище	-	-
Конечный пункт следования – Кладбище	-	-
Улицы, по которым проходит маршрут: Воронежское шоссе, Победы, Духовская, Космонавтов, Октябрьская, Курчатова, Строителей, Вокзальная	-	-

Таблица расстояний
между остановочными пунктами маршрута регулярных перевозок и номерами поясов, определяющих стоимость проезда
и провоза багажа между остановочными пунктами

УТВЕРЖДАЮ
Генеральный директор
ООО «ЛБ – ТРАСТ»
(руководитель организации-перевозчика
индивидуальный предприниматель)
_____ Г.Г. Ишков_
(подпись) (ФИО)
«» 20__ г.
М.П.

Кладбищ

е

1,0	Стройгородок												
2,4	1,4	Завод «АЭЗЧ»											
3,8	2,8	1,4	Завод «Алиот»										
4,5	3,5	2,1	0,7	ул. Победы									
4,9	3,9	2,5	1,1	0,4	Рынок								
5,5	4,5	3,1	1,7	1,0	0,6	Спорткомплекс							
6,0	5,0	3,6	2,2	1,5	1,1	0,5	Поликлиника						
6,5	5,5	4,1	2,7	2,0	1,6	1,0	0,5	Кинотеатр "Уран"					
7,1	6,1	4,7	3,3	2,6	2,2	1,6	1,1	0,6	ул. Октябрьская				
7,5	6,5	5,1	3,7	3,0	2,6	2,0	1,5	1,0	0,4	Техникум			
8,0	7,0	5,6	4,2	3,5	3,1	2,5	2,0	1,5	0,9	0,5	ул. Строителей		
9,1	8,1	6,7	5,3	4,6	4,2	3,6	3,1	2,6	2,0	1,6	1,1	Завод «Алиот»	
10,2	9,2	7,8	6,4	5,7	5,3	4,7	4,2	3,7	3,1	2,7	2,2	1,1	Завод «АЭЗЧ»

11,4	10,4	9,0	7,6	6,9	6,5	5,9	5,4	4,9	4,3	3,9	3,4	2,3	1,2	Стройгородок	
12,4	11,4	10,0	8,6	7,9	7,5	6,9	6,4	5,9	5,3	4,9	4,4	3,3	2,2	1,0	Кладбище

Главный механик

Бухгалтер

Б.В. Новиков

И.В. Кишкина_

СТОИМОСТЬ ПРОЕЗДА И ПРОВОЗА БАГАЖА

УТВЕРЖДАЮ

Генеральный директор

ООО «ЛБ – ТРАСТ»

(руководитель организации-перевозчика
индивидуальный предприниматель)

Г.Г. Ишков

(подпись)

(ФИО)

«» 20__ г.

МП

Наименование остановок	Стоимость проезда, руб.
Кладбище	нерегулируемый тариф
Стройгородок	нерегулируемый тариф
Завод «АЭЗЧ»	нерегулируемый тариф
Завод «Алиот»	нерегулируемый тариф
ул. Победы	нерегулируемый тариф
Рынок	нерегулируемый тариф
Спорткомплекс	нерегулируемый тариф
Поликлиника	нерегулируемый тариф
Кинотеатр «Уран»	нерегулируемый тариф
ул. Октябрьская	нерегулируемый тариф
Техникум	нерегулируемый тариф
ул. Строителей	нерегулируемый тариф
Завод «Алиот»	нерегулируемый тариф
Завод «АЭЗЧ»	нерегулируемый тариф
Стройгородок	нерегулируемый тариф
Кладбище	нерегулируемый тариф

Указана стоимость билетов на проезд в автобусах

ОМВ 1

(в автобусах с мягкими сиденьями, в автобусах общего типа)

Б.Н. Новиков

Главный механик

(подпись)

Бухгалтер

И.В. Кишкина

Временные изменения на маршруте (укороченные, введение объездов, прекращение движения)	Дата изменения	Причина изменения
--	----------------	-------------------

-	-	-
-	-	-

ХАРАКТЕРИСТИКА ДОРОГИ НА МАРШРУТЕ РЕГУЛЯРНЫХ ПЕРЕВОЗОК

В границах городского округа город Нововоронеж ширина проезжей части составляет не менее 7 метров, покрытие асфальтобетонное

±

(название дороги, категория)

Ширина проезжей части, тип покрытия (по участкам, с указанием их протяженности):

СВЕДЕНИЯ О ТРАССЕ МАРШРУТА РЕГУЛЯРНЫХ ПЕРЕВОЗОК

Кем обслуживается дорога	ООО «Благоустройство»
Наличие мостов (между какими пунктами или на каком километре) и их грузоподъемность	нет
Наличие железнодорожных переездов (между какими пунктами или на каком километре) и их вид (охраняемые, неохраняемые)	Неохраняемый переезд между остановочными пунктами «Атомэнергоремонт» и «Стройгородок»
На каких остановочных пунктах имеются съездные площадки	Все остановочные пункты оборудуются карманами безопасности
Наличие разворотных площадок на конечных пунктах	имеются

Дата заполнения _____

Характеристика автовокзалов,
автобусных станций, автопавильонов
и диспетчерских пунктов

Наименование сооружения	Наименование остановочных пунктов, где имеются линейные сооружения	Тип сооружения (деревянный, каменный, кирпичный и т.д.)	Построено по типовому, индивидуальному проекту или помещению приспособленное	Общая полезная площадь (кв. м)	Наличие помещений для пассажиров (кв. м)	Количество касс по продаже билетов	Кем производится регистрация рейсов и диспетчерское руководство	Наличие средств связи (телефон, телефакс, электронная почта)	На балансе чьей организации находятся линейные сооружения
1	2	3	4	5	6	7	8	9	10
Диспетчерский пункт	-----	Кирпичный	Индивидуальный	468,0	-----	-----	Диспетчер	Тел. (47364) 544-04 Факс (47364) 21-777 Электронная почта Lbtrasn16 @yandex. ru	Ишков Г.Г.

«УТВЕРЖДАЮ»
Глава администрации
Городского округа
город Нововоронеж
С.А. Честикин

(подпись)

(ФИО)

«__» _____ 2016

г.

Расписание
движения автобусов по регулярному муниципальному маршруту
№ 4 «Кладбище- кольцевой»

Маршрут обслуживается _____
(номер, наименование маршрута)
ООО «ЛБ – ТРАСТ»

Вид сообщения: _____
(наименование перевозчика)
муниципальный _____
(пригородный _____ или
междугородный)

Маршрут внесен в реестр маршрутов «15» февраля 2011 г. Пост. № 177.,
изменен _____

Рейс №1				Наименование остановочных пунктов	Рейс №2			
Прибытие (час, мин)	Стоянка (мин)	Отправление (час, мин)	Расстояние от начального пункта, км		Прибытие (час, мин)	Стоянка (мин)	Отправление (час, мин)	расстояние от начального пункта, км
8-10	2	8-12	0	Кладбище	11-58	2	12-00	0
8-14	п/т	8-14	1,0	Стройгородок	12-02	п/т	12-02	1,0
8-17	п/т	8-17	2,4	Завод «АЭЗЧ»	12-05	п/т	12-05	2,4
8-18	п/т	8-18	3,8	Завод «Алиот»	12-06	п/т	12-06	3,8
8-21	1	8-22	4,5	Ул. Победы	12-09	1	12-10	4,5
8-23	2	8-25	4,9	Рынок	12-11	2	12-13	4,9
8-28	1	8-29	5,5	Спорткомплекс	12-16	1	12-17	5,5
8-31	1	8-32	6,0	Поликлиника	12-19	1	12-20	6,0
8-33	1	8-35	6,5	Кинотеатр «Уран»	12-22	1	12-23	6,5
8-38	1	8-39	7,1	Ул. Октябрьская	12-26	1	12-27	7,1
8-40	п/т	8-40	7,5	Техникум	12-28	п/т	12-28	7,5
8-41	п/т	8-41	8,0	Ул. Строителей	12-29	п/т	12-29	8,0
8-45	п/т	8-45	9,1	Завод «Алиот»	12-33	п/т	12-33	9,1
8-46	п/т	8-46	10,2	Завод «АЭЗЧ»	12-34	п/т	12-34	10,2
8-48	п/т	8-48	11,4	Стройгородок	12-36	п/т	12-36	11,4
8-50	2	8-52	12,4	Кладбище	12-38	2	12-40	12,4

Периодичность маршрута: Апрель- ноябрь Регулярность маршрута: Среда,
пятица,
воскресенье

Протяженность маршрута, км-	12,4	Время сообщения (мин)	38 мин с учетом остановок
-----------------------------	------	-----------------------	---------------------------

Скорость сообщения, км/ч	25 км/ч
--------------------------	---------

Согласовано:

Перевозчик

ООО «ЛБ-ТРАСТ»

генеральный директор _____

М.П.

Г.Г.Ишков

Приложение № 13 к
постановлению
администрации
городского округа –
город Нововоронеж от
15.02.2011г. № 177

ОТМЕНЕНО ПОСТАНОВЛЕНИЕМ №1112 ОТ 29.10.2021

АДМИНИСТРАЦИЯ ГОРОДСКОГО ОКРУГА
- ГОРОД НОВОВОРОНЕЖ

УТВЕРЖДАЮ
Глава администрации городского
округа – город Нововоронеж

_____ С.И. Мозговой
« ____ » _____ 2011г.

ПАСПОРТ
АВТОБУСНОГО МАРШРУТА № 5
(Кольцевой)

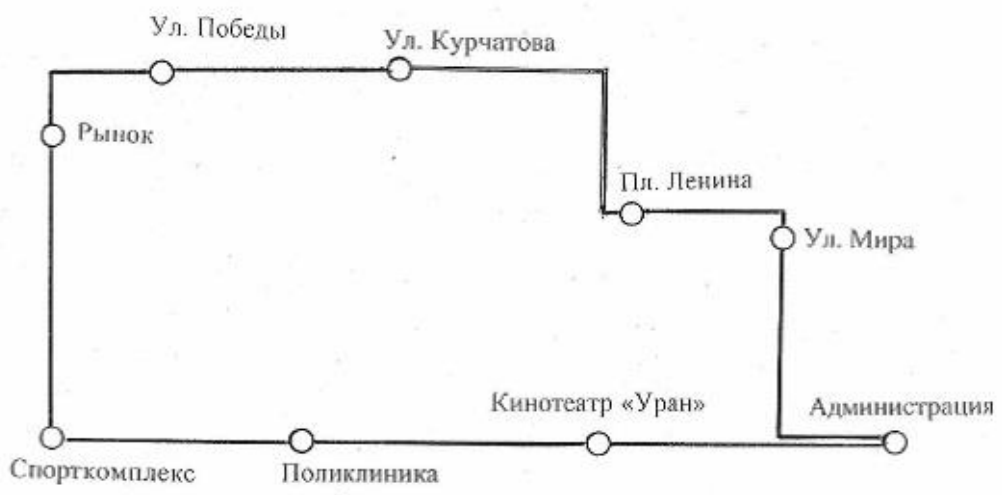
Вид маршрута: внутримunicipальный.

г. Нововоронеж
2011 г.

ПАСПОРТ МАРШРУТА

Протяженность: 4,4 км.
Сезонность (период) работы: круглогодичный.
Дата открытия и основание: «__» _____ 2011 г., постановление администрации городского округа – город Нововоронеж от «__» _____ 2011 г. № ___.
Дата закрытия и основание: _____

СХЕМА ДВИЖЕНИЯ АВТОБУСОВ МАРШРУТА № 5 (Кольцевой)



А К Т
замера протяжённости маршрута

г. Нововоронеж

07.02. 2011 г.

Комиссия в составе: председателя: заместителя главы администрации Баранникова Д.Н., членов комиссии: механика МАУ «АСЦ» Зимы В.Н., водителя МАУ «АСЦ» Сокол А.В. 02.02.2011 г. произвела замер межостановочных расстояний и общей протяженности маршрута №5 (Кольцевой).

Путём контрольного замера на автомобиле марки Фольксваген Т-5, гос. номер С5654РХ 36, путевой лист № 145, водитель Сокол А.В. на стандартной авторезине, а также путём сверки с паспортом дороги комиссия установила:

1. Общая протяжённость маршрута, согласно показанию счётчика расстояний составила 4,4 км.

2. Расстояние между остановочными пунктами составило:

Наименование остановочных пунктов	Показания счётчика	Расстояние между остановочными пунктами	Расстояние от начального пункта
Ул. Победы	132609,2	0	0
Рынок	132609,4	0,4	0,4
Спорткомплекс	132610,2	0,8	1,2
Поликлиника	132610,6	0,4	1,6
Кинотеатр «Уран»	132611,0	0,4	2,0
Администрация	132611,4	0,4	2,4
Ул. Мира	132611,8	0,4	2,8
Пл. Ленина	132612,2	0,4	3,2
Ул. Курчатова	132612,8	0,6	3,8
Ул. Победы	132613,	0,6	4,4

Примечание: Места установки дорожных знаков и нанесение горизонтальной разметки на остановочных пунктах органами ГИБДД согласованы.

Председатель комиссии: _____ (_____)

Члены комиссии: _____ (_____)

_____ (_____)

ТАБЛИЦА
расстояний между остановочными пунктами маршрута № 5
(Кольцевой)

Ул. Победы									
0,4	Рынок								
1,2	0,8	Спорткомплекс							
1,6	1,2	0,4	Поликлиника						
2,0	1,6	0,8	0,4	Кинотеатр «Уран»					
2,4	2,0	1,2	0,8	0,4	Администрация				
2,8	2,4	1,6	1,2	0,8	0,4	Ул. Мира			
3,2	2,8	2,0	1,6	1,2	0,8	0,4	Пл. Ленина		
3,8	3,4	2,6	2,2	1,8	1,4	1,0	0,6	Ул. Курчатова	
4,4	4,0	3,2	2,8	2,4	2,0	1,6	1,2	0,6	Ул. Победы

ТАРИФ МАРШРУТА

Стоимость проезда в автобусах малой вместимости (маршрутное такси типа ГАЗель) 9,00 рублей.

Страховой сбор не взимается.

Основание: Приказ Управления по государственному регулированию тарифов Воронежской области № 21/1 от 05.08.2010г «Об установлении предельных максимальных тарифов на перевозку пассажиров и багажа всеми видами общественного транспорта в городском сообщении».

ВРЕМЕННЫЕ ИЗМЕНЕНИЯ НА МАРШРУТЕ

№ пп	Укорочение, введение объездов, прекращение движения и т.п.	Дата изменения	Причина изменения

ХАРАКТЕРИСТИКА ДОРОГИ НА МАРШРУТЕ

В черте городского округа – город Нововоронеж ширина проезжей части составляет не менее 7 метров, покрытие асфальтобетонное.

СВЕДЕНИЯ О ТРАССЕ МАРШРУТА

Кем обслуживается дорога	ООО «Благоустройство»
Наличие мостов (между какими пунктами или на каком километре), и их грузоподъемность	Нет
Наличие железнодорожных переездов (между какими пунктами или на каком километре) и их вид (охраняемые, неохраняемые)	Нет
На каких остановочных пунктах имеются съездные площадки	Все остановочные пункты оборудуются карманами безопасности
Наличие разворотных площадок на конечных пунктах	Имеется

НАЧАЛО И ОКОНЧАНИЕ ДВИЖЕНИЯ АВТОБУСОВ НА МАРШРУТЕ:
ИНТЕРВАЛЫ ДВИЖЕНИЯ ПО ПЕРИОДАМ ДНЯ (в мин.)
И ДНЯМ НЕДЕЛИ (рабочие, выходные)

Начало движения	Окончание движения	Период времени с ____ до ____	Интервал (мин)	Дата изменения	Причина изменения

Дата составления паспорта: « ____ » _____ 2011г.

Приложение № 14 к
постановлению
администрации городского
округа – город Нововоронеж
от 15.02.2011г. № 177 (в
редакции постановления
№1063 от 14.10.2021)

В СООТВЕТСТВИИ С П.1.6. ПОСТАНОВЛЕНИЯ №1112 ОТ 29.10.2021
ПРИЛОЖЕНИЮ ПРИСВОЕН №9

АДМИНИСТРАЦИЯ ГОРОДСКОГО ОКРУГА ГОРОД НОВОВОРОНЕЖ

Общество с ограниченной ответственностью «ЛБ- ТРАСТ»

(полное наименование перевозчика)

Внесено в реестр муниципальных маршрутов регулярных перевозок на территории городского округа город Нововоронеж	
Дата 08.04.2011 г	№ 6
Подпись _____	_____
	Ф.И.О
МП	

ПАСПОРТ
муниципального автобусного маршрута № 6

«СНТ «Росинка – кольцевой»
(наименование маршрута)

Тип маршрута: муниципальный

Лист 2

АДМИНИСТРАЦИЯ ГОРОДСКОГО ОКРУГА ГОРОД НОВОВОРОНЕЖ

Общество с ограниченной ответственностью «ЛБ – ТРАСТ»
(полное наименование перевозчика)

«УТВЕРЖДАЮ»

(глава администрации)

(подпись)

(ФИО)

«__» _____ 20__

г.

МП

ПАСПОРТ
маршрута регулярных перевозок № 6

СНТ «Росинка – кольцевой»

(наименование маршрута)

Тип маршрута: муниципальный

Составлен по состоянию на _____
(дата составления паспорта маршрута)

ПАСПОРТ
МАРШРУТА РЕГУЛЯРНЫХ ПЕРЕВОЗОК

Протяженность 13,5 км
в том числе между границами
населенных пунктов

Сезонность работы (период работы) Апрель - ноябрь

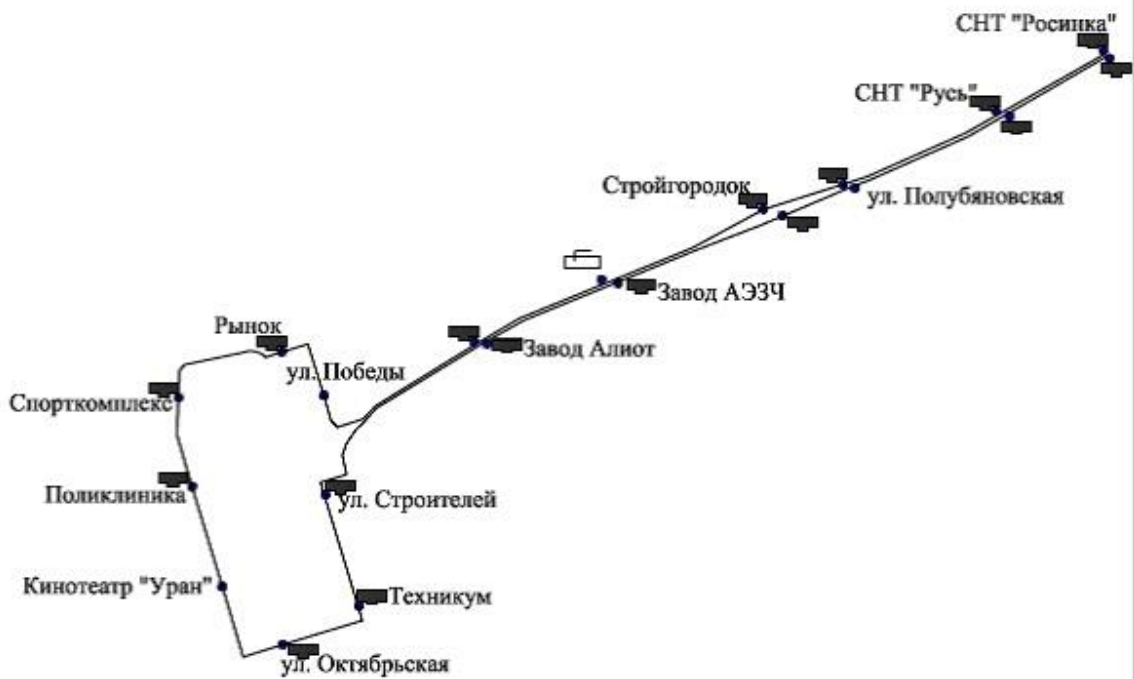
Режим работы обычный
(обычный, маршрутное такси)

Дата открытия и основание 08.04.2011 г.
Постановление администрации
городского округа город Нововоронеж
от 08.04.2011 г. № 544

Дата закрытия и основание _____

Особые отметки _____

**Схема
маршрута регулярных перевозок с указанием
линейных и дорожных сооружений**



Условные обозначения:

	автовокзалы		навесы
	автобусные станции		беззаправочные пункты
	автобусные павильоны		станции обслуживания
	билетные кассы		тарифные остановки
	диспетчерские пункты		нетарифные остановки
	остановки по требованию		

АКТ
замера протяженности маршрута регулярных перевозок

УТВЕРЖДАЮ
Генеральный директор
(руководитель организации-
перевозчика
ООО «ЛБ-ТРАСТ»
индивидуальный предприниматель)

_____Ишков Г.Г.
(подпись) (ФИО)

«» 20__ г.
МП

Комиссия в составе председателя Ишкова Геннадия Геннадьевича, членов главного механика Новикова Бориса Васильевича и старшего диспетчера Закурдаевой Валентины Георгиевны «25»августа 2016г произвела замер меж - остановочных расстояний и общей протяженности маршрута регулярных перевозок «СНТ «Росинка»– кольцевой»

(наименование маршрута)

путем контрольного замера на автомобиле марки ГАЗ 322132, гос. № К541ТУ 36, водитель Люлин Денис Алексеевич на стандартной авторезине, а также путем, а также путем сверки с паспортом дороги комиссия установила:

Общая протяженность маршрута согласно показанию счетчика-спидометра (или по километровым столбам там, где они есть) составила 13,5 км., в том числе между границами населенных пунктов, в которых расположены начальный и конечный пункт маршрута _ - ____км.

Расстояние от места дислокации перевозчика до начального пункта маршрута составило 8,8 км., а от конечного пункта маршрута до места дислокации перевозчика 8,8 км.

Расстояния между промежуточными остановочными пунктами составили

Прямое направление			Остановочные пункты	Обратное направление		
Показания спидометра	Расстояние между остановочными пунктами	Расстояние от начального пункта		Показания спидометра	Расстояние между остановочными пунктами	Расстояние от начального пункта
0	0	0	СНТ «Росинка»			
0,5	0,5	0,5	СНТ «Русь»			
1,3	0,8	1,3	ул.Полубьяновская			
1,6	0,3	1,6	Стройгородок			
2,7	1,1	2,7	Завод «АЭЗЧ»			
4,1	1,4	4,1	Завод «Алиот»			
4,8	0,7	4,8	ул. Победы			
5,2	0,4	5,2	Рынок			
5,8	0,6	5,8	Спорткомплекс			

6,3	0,5	6,3	Поликлиника			
6,8	0,5	6,8	Кинотеатр			
7,4	0,6	7,4	ул. Октябрьская			
7,8	0,4	7,8	Техникум			
8,3	0,5	8,3	ул. Строителей			
9,4	1,1	9,4	Завод «Алиот»	9,4	1,1	9,4
			Завод «АЭЗЧ»	10,5	1,1	10,5
			Стройгородок	11,8	1,3	11,8
			ул.Полубьяновская	12,2	0,4	12,2
			СНТ «Русь»	13,0	0,8	13,0
			СНТ «Росинка»	13,5	0,5	13,5

Председатель комиссии

(подпись)

Ишков Г.Г.

(ФИО)

Члены комиссии:

(подпись)

Новиков Б.В.

(ФИО)

Закурдаева В.Г.

Путь следования	Дата изменения	Причина изменения
Начальный пункт следования – СНТ «Росинка»	-	-
Конечный пункт следования – СНТ «Росинка»	-	-
Улицы, по которым проходит маршрут: Воронежское шоссе, Победы, Духовская, Космонавтов, Октябрьская, Курчатова, Строителей, Вокзальная	-	-

СТОИМОСТЬ ПРОЕЗДА И ПРОВОЗА БАГАЖА

УТВЕРЖДАЮ
Генеральный директор
ООО «ЛБ – ТРАСТ»
 (руководитель организации-перевозчика
 индивидуальный предприниматель)
Г.Г. Ишков

(подпись) (ФИО)

«» 20__ г.

МП

Наименование остановок	Стоимость проезда, руб.
СНТ «Росинка»	нерегулируемый тариф
СНТ «Русь»	нерегулируемый тариф
Ул. Полубьяновская	нерегулируемый тариф
Стройгородок	нерегулируемый тариф
Завод «АЭЗЧ»	нерегулируемый тариф
Завод «Алиот»	нерегулируемый тариф
ул. Победы	нерегулируемый тариф
Рынок	нерегулируемый тариф
Спорткомплекс	нерегулируемый тариф
Поликлиника	нерегулируемый тариф
Кинотеатр «Уран»	нерегулируемый тариф
ул. Октябрьская	нерегулируемый тариф
Техникум	нерегулируемый тариф
ул. Строителей	нерегулируемый тариф
Завод «Алиот»	нерегулируемый тариф
Завод «АЭЗЧ»	нерегулируемый тариф
Стройгородок	нерегулируемый тариф
Ул. Полубьяновская	нерегулируемый тариф
СНТ «Русь»	нерегулируемый тариф
СНТ «Росинка»	нерегулируемый тариф

Указана стоимость билетов на проезд в автобусах

ОМВ 1

(в автобусах с мягкими сиденьями, в автобусах общего типа)

Б.Н. Новиков

Главный механик

(подпись)

Бухгалтер

И.В. Кишкина

Временные изменения на маршруте (укороченные, введение объездов, прекращение движения)	Дата изменения	Причина изменения
-	-	-

Таблица расстояний
между остановочными пунктами маршрута регулярных перевозок и номерами поясов, определяющих стоимость проезда
и провоза багажа между остановочными пунктами

УТВЕРЖДАЮ
Генеральный директор
ООО «ЛБ – ТРАСТ»
(руководитель организации-перевозчика
индивидуальный предприниматель)
_____ Г.Г. Ишков_
(подпись) (ФИО)
«» 20__ г. М.П.

СНТ "Росинка"

0,5	СНТ "Русь"															
1,3	0,8	ул. Полубьяновская														
1,6	1,1	0,3	Стройгородок													
2,7	2,2	1,4	1,1	Завод «АЭЗЧ»												
4,1	3,6	2,8	2,5	1,4	Завод «Алиот»											
4,8	4,3	3,5	3,2	2,1	0,7	ул. Победы										
5,2	4,7	3,9	3,6	2,5	1,1	0,4	Рынок									
5,8	5,3	4,5	4,2	3,1	1,7	1	0,6	Спорткомплекс								
6,3	5,8	5	4,7	3,6	2,2	1,5	1,1	0,5	Поликлиника							
6,8	6,3	5,5	5,2	4,1	2,7	2	1,6	1	0,5	Кинотеатр "Уран"						
7,4	6,9	6,1	5,8	4,7	3,3	2,6	2,2	1,6	1,1	0,6	ул. Октябрьская					
7,8	7,3	6,5	6,2	5,1	3,7	3	2,6	2	1,5	1	0,4	Технику м				
8,3	7,8	7	6,7	5,6	4,2	3,5	3,1	2,5	2	1,5	0,9	0,5	ул. Строителей			
9,4	8,9	8,1	7,8	6,7	5,3	4,6	4,2	3,6	3,1	2,6	2	1,6	1,1	Завод «Алиот»		
10, 5	10	9,2	8,9	7,8	6,4	5,7	5,3	4,7	4,2	3,7	3,1	2,7	2,2	1,1	Завод «АЭЗЧ»	

11, 8	11, 3	10, 5	10, 2	9,1	7,7	7	6,6	6	5,5	5	4,4	4	3,5	2,4	1,3	Стройгоро к			
12, 2	11, 7	10, 9	10, 6	9,5	8,1	7,4	7	6,4	5,9	5,4	4,8	4,4	3,9	2,8	1,7	0,4	ул. Полубьяновская		
13	12, 5	11, 7	11, 4	10, 3	8,9	8,2	7,8	7,2	6,7	6,2	5,6	5,2	4,7	3,6	2,5	1,2	0,8	СНТ "Русь"	
13, 5	13	12, 2	11, 9	10, 8	9,4	8,7	8,3	7,7	7,2	6,7	6,1	5,7	5,2	4,1	3	1,7	1,3	0,5	СНТ "Росинка"

Б.В. Новиков

Главный механик
Бухгалтер

_____ *И.В. Кишкина_*

—

ХАРАКТЕРИСТИКА ДОРОГИ НА МАРШРУТЕ
РЕГУЛЯРНЫХ ПЕРЕВОЗОК

В границах городского округа город Нововоронеж ширина проезжей части составляет не менее 7 метров, покрытие асфальтобетонное

±

(название дороги, категория)

Ширина проезжей части, тип покрытия (по участкам, с указанием их протяженности):

СВЕДЕНИЯ О ТРАССЕ МАРШРУТА РЕГУЛЯРНЫХ ПЕРЕВОЗОК

Кем обслуживается дорога	ООО «Благоустройство»
Наличие мостов (между какими пунктами или на каком километре) и их грузоподъемность	нет
Наличие железнодорожных переездов (между какими пунктами или на каком километре) и их вид (охраняемые, неохраняемые)	Неохраняемый переезд между остановочными пунктами «Атомэнергоремонт» и «Стройгородок»
На каких остановочных пунктах имеются съездные площадки	Все остановочные пункты оборудуются карманами безопасности
Наличие разворотных площадок на конечных пунктах	имеются

Дата заполнения _____

Характеристика автовокзалов,
автобусных станций, автопавильонов
и диспетчерских пунктов

Наименование сооружения	Наименование остановочных пунктов, где имеются линейные сооружения	Тип сооружения (деревянный, каменный, кирпичный и т.д.)	Построено по типовому, индивидуальному проекту или помещению приспособленное	Общая полезная площадь (кв. м)	Наличие помещений для пассажиров (кв. м)	Количество касс по продаже билетов	Кем производится регистрация рейсов и диспетчерское руководство	Наличие средств связи (телефон, телефакс, электронная почта)	На балансе чьей организации находятся линейные сооружения
1	2	3	4	5	6	7	8	9	10
Диспетчерский пункт	-----	Кирпичный	Индивидуальный	468,0	-----	-----	Диспетчер	Тел. (47364) 544-04 Факс (47364) 21-777 Электронная почта Lbtrasn16 @yandex. ru	Ишков Г.Г.

«УТВЕРЖДАЮ»
 Глава администрации
 Городского округа
 город Нововоронеж
С.А. Честикин
 (подпись) (ФИО)
 «__» _____ 2016
 г.

Расписание
 движения автобусов по регулярному муниципальному маршруту
 № 6 «СНТ «Росинка- кольцевой»

Маршрут обслуживается _____
 (номер, наименование маршрута)
 ООО «ЛБ – ТРАСТ»

 (наименование перевозчика)
 Вид сообщения: _____
 муниципальный

 (пригородный или междугородный)

Маршрут внесен в реестр маршрутов «08» апреля 2011 г. Пост. № 544.,
 изменен _____

Рейс №1				Наименование остановочных пунктов	Рейс №38			
Прибытие (час, мин)	Стоянка (мин)	Отправление (час, мин)	Расстояние от начального пункта, км		Прибытие (час, мин)	Стоянка (мин)	Отправление (час, мин)	расстояние от начального пункта, км
6-58	2	7-00	0,0	СНТ «Росинка»	20-32	2	20-34	0,0
7-01	1	7-02	0,5	СНТ «Русь»	20-35	1	20-36	0,5
7-03	1	7-04	1,3	Ул.	20-37	1	20-38	1,3
7-05	п/т	7-05	1,6	Стройгородок	20-39	п/т	20-39	1,6
7-06	п/т	7-06	2,7	Завод «АЭЗЧ»	20-40	п/т	20-40	2,7
7-07	п/т	7-07	4,1	Завод «Алиот»	20-41	п/т	20-41	4,1
7-10	1	7-11	4,8	Ул. Победы	20-44	1	20-45	4,8
7-12	2	7-14	5,2	Рынок	20-46	2	20-48	5,2
7-17	1	7-18	5,8	Спорткомплекс	20-51	1	20-52	5,8
7-20	1	7-21	6,3	Поликлиника	20-54	1	20-55	6,3
7-23	1	7-24	6,8	Кинотеатр «Уран»	20-57	1	20-58	6,8
7-27	1	7-28	7,4	Ул. Октябрьская	21-00	п/т	21-00	7,4
7-29	п/т	7-29	7,8	Техникум	21-01	п/т	21-01	7,8
7-30	п/т	7-30	8,3	Ул. Строителей	21-02	п/т	21-02	8,3
7-34	п/т	7-34	9,4	Завод «Алиот»	21-04	п/т	21-04	9,4
7-35	п/т	7-35	10,5	Завод «АЭЗЧ»	21-05	п/т	21-05	10,5
7-36	п/т	7-36	11,8	Стройгородок	21-06	п/т	21-06	11,8
7-37	1	7-38	12,2	Ул.	21-07	п/т	21-07	12,2
7-39	1	7-40	13,0	СНТ «Русь»	21-08	1	21-09	13,0
7-41	2	7-43	13,5	СНТ «Росинка»	21-10	1	21-11	13,5

Начало движения (отправление) от остановки СНТ «Росинка» в течение дня с

интервалами согласно первого и последнего рейсов -7-24, 7-44, 8-24, 8-44, 9-04, 9-24, 9-44, 10-04, 10-24, 10-44, 11-04, 11-24, 11-44, 12-04, 12-24, 12-44, 13-04, 13-24, 13-44, 14-04, 14-24, 14-44, 15-04, 15-24, 15-44, 16-04, 16-24, 17-04, 17-24, 17-44, 18-04, 18-24, 18-44, 19-04, 19-34, 20-04.

Периодичность маршрута:	Апрель- ноябрь	Регулярность маршрута:	ежедневно
Протяженность маршрута,	13,5км	Время сообщения	41/36 мин с учетом остановок
Скорость сообщения, км/ч	27/30 км/ч		
—			

Согласовано:

Перевозчик
ООО «ЛБ-ТРАСТ»

Генеральный директор _____
М.П.

Г.Г.Ишков

Приложение № 15 к
постановлению администрации
городского округа город
Нововоронеж от 15.02.2011г. №
177 (в редакции постановления
№1363 от 20.12.2019; №603 от
28.06.2021; №1063 от
14.10.2021)

В СООТВЕТСТВИИ С П.1.6. ПОСТАНОВЛЕНИЯ №1112 ОТ 29.10.2021
ПРИЛОЖЕНИЮ ПРИСВОЕН №10

АДМИНИСТРАЦИЯ ГОРОДСКОГО ОКРУГА ГОРОД НОВОВОРОНЕЖ

(полное наименование перевозчика)

Внесено в реестр муниципальных маршрутов
регулярных перевозок на территории
городского округа город Нововоронеж

Дата 14.06.2012 г. № 7

Подпись _____
Ф.И.О МП

ПАСПОРТ
муниципального автобусного маршрута № 7

«Ул. Коммунальная – ул. Набережная (МФЦ) (кольцевой)»
(наименование маршрута)

Тип маршрута: муниципальный

АДМИНИСТРАЦИЯ ГОРОДСКОГО ОКРУГА ГОРОД НОВОВОРОНЕЖ

Общество с ограниченной ответственностью «ЛБ-ТРАСТ»
(полное наименование перевозчика)

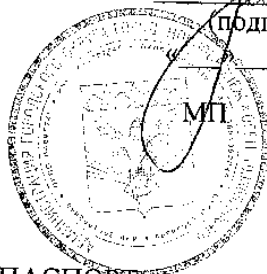
«УТВЕРЖДАЮ»

(глава администрации)

(подпись)

(ФИО)

20__ г.



ПАСПОРТ

маршрута регулярных перевозок № 7

«Ул. Коммунальная – ул. Набережная (МФЦ) (кольцевой)»

(наименование маршрута)

Тип маршрута: муниципальный

Составлен по состоянию на _____
(дата составления паспорта маршрута)

ПАСПОРТ
МАРШРУТА РЕГУЛЯРНЫХ ПЕРЕВОЗОК

Протяженность 8,1 км
в том числе между границами
населенных пунктов

Сезонность работы (период
работы) круглогодичный

Режим работы обычный
(обычный, маршрутное такси)

Дата открытия и основание 14.06.2012г.
Постановление администрации
городского округа город Нововоронеж
от 14.06.2012г г. № 1099

Дата закрытия _____
основание _____

Особые отметки _____

АКТ
замера протяженности маршрута регулярных перевозок

УТВЕРЖДАЮ

(подпись) (ФИО)

« 20 » г. МП

Комиссия в составе: заместителя главы администрации Дорошенкова А.М., начальника отдела потребительского рынка и предпринимательства Суховой С.С., начальник отдела архитектуры и градостроительства администрации городского округа город Нововоронеж Иванова Д.С. 01.10.2021г. произвела замер межостановочных расстояний и общей протяженности маршрута регулярных перевозок «Ул. Коммунальная – ул. Набережная (МФИ) (кольцевой)» (наименование маршрута)

путем контрольного замера на автомобиле марки Ford Kuga, гос. № А664АА 36, водитель Жилкин Алексей Николаевич на стандартной авторезине, а также путем сверки с паспортом дороги комиссия установила: общая протяженность маршрута согласно показанию счетчика-спидометра (или по километровым столбам там, где они есть) составила 9,5 км., в том числе между границами населенных пунктов, в которых расположены начальный и конечный пункт маршрута _____ км. Расстояние от места дислокации перевозчика до начального пункта маршрута составило 1,6 км., а от конечного пункта маршрута до места дислокации перевозчика 1 км.

Расстояния между промежуточными остановочными пунктами составили

Показания спидометра	Прямое направление		Остановочные пункты
	Расстояние между остановочными пунктами	Расстояние от начального пункта	
0	0	0	
0	0	0	ул. Коммунальная
0,6	0,6	0,6	ул. Аленовская
1,2	0,6	1,2	ул. Советская
2,3	1,1	2,3	ул. Первомайская
2,7	0,4	2,7	ул. Победы
3,4	0,7	3,4	Рынок
3,8	0,4	3,8	Спорткомплекс
4,3	0,5	4,3	Поликлиника
4,9	0,6	4,9	Кинотеатр
5,3	0,4	5,3	ул. Октябрьская
5,8	0,5	5,8	Техникум
7,2	1,4	7,2	ул. Строителей
7,9	0,7	7,9	ул. Первомайская
8,1	0,2	8,1	ул. Сосновая
			ул. Коммунальная

Заместитель главы администрации

начальник отдела потребительского
рынка и предпринимательстваначальник отдела архитектуры и
градостроительства

(подпись)

А.М. Дорошенков
(ФИО)

(подпись)

С.С. Сухова
(ФИО)

(подпись)

Д.С. Иванов

Путь следования	Дата изменения	Причина изменения
Начальный пункт следования – Ул. Аленовская/Коммунальная	С сентября 2021г	Изменения пассажиропотока
Конечный пункт следования – Ул. Коммунальная	-	-
Улицы, по которым проходит маршрут: Аленовская, Коммунальная, Советская, Первомайская, Сосновая, Воронежское шоссе, Победы, Духовская, Космонавтов, Октябрьская, Строителей, Курчатова, Вокзальная	С сентября 2021г	Изменения пассажиропотока

СТОИМОСТЬ ПРОЕЗДА И ПРОВОЗА БАГАЖА

УТВЕРЖДАЮ

 (подпись) (ФИО)
 «» 20__ г.

МП

Наименование остановок	Стоимость проезда, руб.
ул. Коммунальная	нерегулируемый тариф
ул. Советская	нерегулируемый тариф
ул. Первомайская	нерегулируемый тариф
ул. Победы	нерегулируемый тариф
Рынок	нерегулируемый тариф
Спорткомплекс	нерегулируемый тариф
Поликлиника	нерегулируемый тариф
Кинотеатр	нерегулируемый тариф
ул. Октябрьская	нерегулируемый тариф
Техникум	нерегулируемый тариф
ул. Строителей	нерегулируемый тариф
ул. Первомайская	нерегулируемый тариф
ул. Сосновая	нерегулируемый тариф
ул. Коммунальная	нерегулируемый тариф

Указана стоимость билетов на проезд в автобусах ____ ОМВ1 _____
 _____ (в автобусах с мягкими сиденьями, в автобусах общего типа)

Главный механик

(подпись)

Бухгалтер

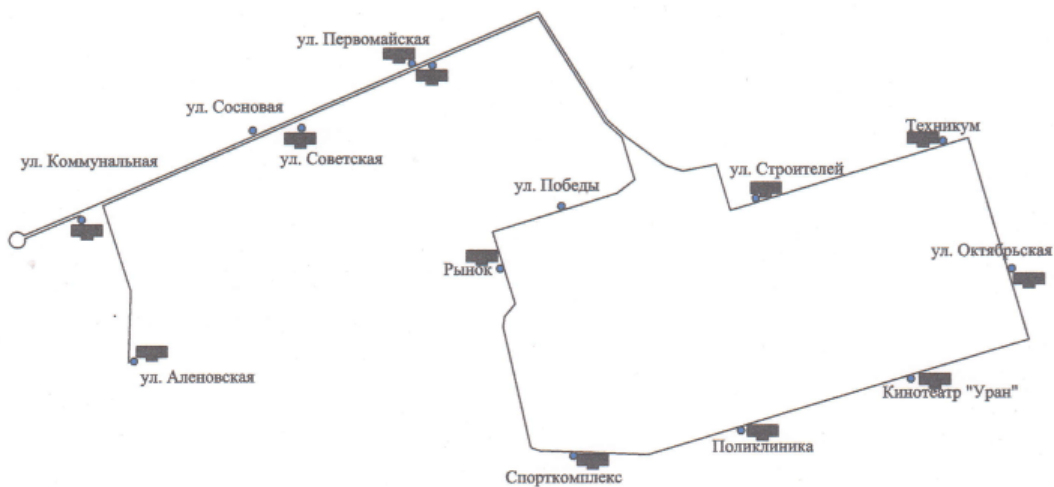
Таблица расстояний
между остановочными пунктами маршрута регулярных перевозок и номерами поясов, определяющих стоимость проезда и
провоза багажа между остановочными пунктами

УТВЕРЖДАЮ

 (подпись) (ФИО)

0,00	ул. Коммунальная													
0,6	/ул. Аленовская													
1,2	ул. Советская													
2,3	0,6	ул. Первомайская												
2,7	1,7	1,1	ул. Победы											
3,4	2,1	1,5	0,4	Рынок										
3,8	2,8	2,2	1,1	0,7	Спорткомплекс									
4,3	3,2	2,6	1,5	1,1	0,4	Поликлиника								
4,9	3,7	3,1	2,0	1,6	0,9	0,5	Кинотеатр "Уран"							
5,3	4,3	3,7	2,6	2,2	1,5	1,1	0,6	ул. Октябрьская						
5,8	4,7	4,1	3,0	2,6	1,9	1,5	1,0	0,4	Техникум					
7,2	5,2	4,6	3,5	3,1	2,4	2,0	1,5	0,9	0,5	ул. Строителей				
7,9	6,6	6,0	4,9	4,5	3,8	3,4	2,9	2,3	1,9	1,4	ул. Первомайская			
8,1	7,3	6,7	5,6	5,2	4,5	4,1	3,6	3,0	2,6	2,1	0,7	ул. Сосновая		
	7,5	6,9	5,8	5,4	4,7	4,3	3,8	3,2	2,8	2,3	0,9	0,2	ул. Коммунальная	

Схема
маршрута регулярных перевозок с указанием Лист 8
линейных и дорожных сооружений



Условные обозначения:

- | | | | |
|--|-------------------------|--|-------------------------|
| | автовокзалы | | навесы |
| | автобусные станции | | бензозаправочные пункты |
| | автобусные павильоны | | станции обслуживания |
| | билетные кассы | | тарифные остановки |
| | диспетчерские пункты | | нетарифные остановки |
| | остановки по требованию | | |